



		Montag - Freitag																
Haltestellen		Ⓒ	Ⓒ	Ⓒ	Ⓒ	Ⓒ	Ⓒ	Ⓒ	Ⓒ	Ⓒ	Ⓒ	Ⓒ	Ⓒ	Ⓒ	Ⓒ	Ⓒ	Ⓒ	Ⓒ
Anschlußhinweis																		
von Rostock RB 11 an			6.04	7.04			10.04	11.04	12.04	13.04	14.04	15.04	16.04	17.04	18.04	19.04	20.04	21.04
von Wismar ZOB RB 11 an		4.54	5.54	6.54	7.54	8.54	9.54	10.54	11.54	12.54	13.54	14.54	15.54	16.54	17.54	18.54	19.54	20.54
Neuburg BWG	ab	5.05	6.05	7.05	8.05	9.05	10.05	11.05	12.05	13.05	14.05	15.05	16.05	17.05	18.05	19.05	20.05	21.05
Alt Farpen		b 5.06	b 6.06	b 7.06	b 8.06	b 9.06	b 10.06	b 11.06	b 12.06	b 13.06	b 14.06	b 15.06	b 16.06	b 17.06	b 18.06	b 19.06	b 20.06	b 21.06
Robertsdorf Ortseingang		b 5.07	b 6.07	b 7.07	b 8.07	b 9.07	b 10.07	b 11.07	b 12.07	b 13.07	b 14.07	b 15.07	b 16.07	b 17.07	b 18.07	b 19.07	b 20.07	b 21.07
Robertsdorf Dorf		b 5.08	b 6.08	b 7.08	b 8.08	b 9.08	b 10.08	b 11.08	b 12.08	b 13.08	b 14.08	b 15.08	b 16.08	b 17.08	b 18.08	b 19.08	b 20.08	b 21.08
Friedrichsdorf		b 5.09	b 6.09	b 7.09	b 8.09	b 9.09	b 10.09	b 11.09	b 12.09	b 13.09	b 14.09	b 15.09	b 16.09	b 17.09	b 18.09	b 19.09	b 20.09	b 21.09
Robertsdorf Kreuzung		b 5.09	b 6.09	b 7.09	b 8.09	b 9.09	b 10.09	b 11.09	b 12.09	b 13.09	b 14.09	b 15.09	b 16.09	b 17.09	b 18.09	b 19.09	b 20.09	b 21.09
Blowatz Abzweig Robertsdorf		b 5.09	b 6.09	b 7.09	b 8.09	b 9.09	b 10.09	b 11.09	b 12.09	b 13.09	b 14.09	b 15.09	b 16.09	b 17.09	b 18.09	b 19.09	b 20.09	b 21.09
Blowatz Dorfmitte		b 5.10	b 6.10	b 7.10	b 8.10	b 9.10	b 10.10	b 11.10	b 12.10	b 13.10	b 14.10	b 15.10	b 16.10	b 17.10	b 18.10	b 19.10	b 20.10	b 21.10
Damekow		b 5.11	b 6.11	b 7.11	b 8.11	b 9.11	b 10.11	b 11.11	b 12.11	b 13.11	b 14.11	b 15.11	b 16.11	b 17.11	b 18.11	b 19.11	b 20.11	b 21.11
Dreveskirchen		b 5.11	b 6.11	b 7.11	b 8.11	b 9.11	b 10.11	b 11.11	b 12.11	b 13.11	b 14.11	b 15.11	b 16.11	b 17.11	b 18.11	b 19.11	b 20.11	b 21.11
Stove Abzweig Niendorf		b 5.12	b 6.12	b 7.12	b 8.12	b 9.12	b 10.12	b 11.12	b 12.12	b 13.12	b 14.12	b 15.12	b 16.12	b 17.12	b 18.12	b 19.12	b 20.12	b 21.12
Stove bei Boiensdorf Niendorfer Weg		b 5.13	b 6.13	b 7.13	b 8.13	b 9.13	b 10.13	b 11.13	b 12.13	b 13.13	b 14.13	b 15.13	b 16.13	b 17.13	b 18.13	b 19.13	b 20.13	b 21.13
Niendorf bei Boiensdorf		b 5.14	b 6.14	b 7.14	b 8.14	b 9.14	b 10.14	b 11.14	b 12.14	b 13.14	b 14.14	b 15.14	b 16.14	b 17.14	b 18.14	b 19.14	b 20.14	b 21.14
Stove bei Boiensdorf Niendorfer Weg		b 5.15	b 6.15	b 7.15	b 8.15	b 9.15	b 10.15	b 11.15	b 12.15	b 13.15	b 14.15	b 15.15	b 16.15	b 17.15	b 18.15	b 19.15	b 20.15	b 21.15
Stove bei Boiensdorf		b 5.16	b 6.16	b 7.16	b 8.16	b 9.16	b 10.16	b 11.16	b 12.16	b 13.16	b 14.16	b 15.16	b 16.16	b 17.16	b 18.16	b 19.16	b 20.16	b 21.16
Boiensdorf		b 5.17	b 6.17	b 7.17	b 8.17	b 9.17	b 10.17	b 11.17	b 12.17	b 13.17	b 14.17	b 15.17	b 16.17	b 17.17	b 18.17	b 19.17	b 20.17	b 21.17
Stove bei Boiensdorf		b 5.18	b 6.18	b 7.18	b 8.18	b 9.18	b 10.18	b 11.18	b 12.18	b 13.18	b 14.18	b 15.18	b 16.18	b 17.18	b 18.18	b 19.18	b 20.18	b 21.18
Dreveskirchen		b 5.19	b 6.19	b 7.19	b 8.19	b 9.19	b 10.19	b 11.19	b 12.19	b 13.19	b 14.19	b 15.19	b 16.19	b 17.19	b 18.19	b 19.19	b 20.19	b 21.19
Blowatz Dorfmitte		b 5.20	b 6.20	b 7.20	b 8.20	b 9.20	b 10.20	b 11.20	b 12.20	b 13.20	b 14.20	b 15.20	b 16.20	b 17.20	b 18.20	b 19.20	b 20.20	b 21.20
Heidekaten		b 5.21	b 6.21	b 7.21	b 8.21	b 9.21	b 10.21	b 11.21	b 12.21	b 13.21	b 14.21	b 15.21	b 16.21	b 17.21	b 18.21	b 19.21	b 20.21	b 21.21
Wodorf		b 5.21	b 6.21	b 7.21	b 8.21	b 9.21	b 10.21	b 11.21	b 12.21	b 13.21	b 14.21	b 15.21	b 16.21	b 17.21	b 18.21	b 19.21	b 20.21	b 21.21
Neu Wodorf		b 5.22	b 6.22	b 7.22	b 8.22	b 9.22	b 10.22	b 11.22	b 12.22	b 13.22	b 14.22	b 15.22	b 16.22	b 17.22	b 18.22	b 19.22	b 20.22	b 21.22
Groß Strömkendorf		b 5.23	b 6.23	b 7.23	b 8.23	b 9.23	b 10.23	b 11.23	b 12.23	b 13.23	b 14.23	b 15.23	b 16.23	b 17.23	b 18.23	b 19.23	b 20.23	b 21.23
Hof Redentin Dorf		b 5.24	b 6.24	b 7.24	b 8.24	b 9.24	b 10.24	b 11.24	b 12.24	b 13.24	b 14.24	b 15.24	b 16.24	b 17.24	b 18.24	b 19.24	b 20.24	b 21.24
Krusenhagen Ausbau		b 5.25	b 6.25	b 7.25	b 8.25	b 9.25	b 10.25	b 11.25	b 12.25	b 13.25	b 14.25	b 15.25	b 16.25	b 17.25	b 18.25	b 19.25	b 20.25	b 21.25
Gagzow		b 5.26	b 6.26	b 7.26	b 8.26	b 9.26	b 10.26	b 11.26	b 12.26	b 13.26	b 14.26	b 15.26	b 16.26	b 17.26	b 18.26	b 19.26	b 20.26	b 21.26
Gagzow Forsthaus		b 5.27	b 6.27	b 7.27	b 8.27	b 9.27	b 10.27	b 11.27	b 12.27	b 13.27	b 14.27	b 15.27	b 16.27	b 17.27	b 18.27	b 19.27	b 20.27	b 21.27
Müggenburg		b 5.28	b 6.28	b 7.28	b 8.28	b 9.28	b 10.28	b 11.28	b 12.28	b 13.28	b 14.28	b 15.28	b 16.28	b 17.28	b 18.28	b 19.28	b 20.28	b 21.28
Anschlußhinweis																		
von Zierow Strand 13 an		5.27	6.22			9.20	10.20	11.20	12.20	13.20	14.20	15.20	16.20	17.20	18.20	19.20	20.20	21.20
von Timmendorf Strand 230 an				S 7.25														
von Kirchdorf Bäckerei 230 an				S 7.27														
Fischkaten	ab	b 5.30	b 6.30	b 7.30	b 8.30	b 9.30	b 10.30	b 11.30	b 12.30	b 13.30	b 14.30	b 15.30	b 16.30	b 17.30	b 18.30	b 19.30	b 20.30	b 21.30
Anschlußhinweis																		
nach Zierow Strand 13 ab					8.32	9.32	10.32	11.32	12.32	13.32	14.32	15.32	16.32	17.32	18.32	19.32	20.32	
nach Timmendorf Strand 230 ab		5.47	S 6.42					S 11.38		S 13.49		S 15.39						
nach Kirchdorf Bäckerei 230 ab			S 6.36						S 12.48		S 14.48							
nach Wismar ZOB 230 ab			S 6.48						S 12.48	S 13.41		S 15.41						
Rohlstorf Ausbau	ab	b 5.34	b 6.34	b 7.34	b 8.34	b 9.34	b 10.34	b 11.34	b 12.34	b 13.34	b 14.34	b 15.34	b 16.34	b 17.34	b 18.34	b 19.34	b 20.34	b 21.34
Kartlow		b 5.35	b 6.35	b 7.35	b 8.35	b 9.35	b 10.35	b 11.35	b 12.35	b 13.35	b 14.35	b 15.35	b 16.35	b 17.35	b 18.35	b 19.35	b 20.35	b 21.35
Neu Farpen	↓	b 5.37	b 6.37	b 7.37	b 8.37	b 9.37	b 10.37	b 11.37	b 12.37	b 13.37	b 14.37	b 15.37	b 16.37	b 17.37	b 18.37	b 19.37	b 20.37	b 21.37
Neuburg BWG	an	b 5.39	b 6.39	b 7.39	b 8.39	b 9.39	b 10.39	b 11.39	b 12.39	b 13.39	b 14.39	b 15.39	b 16.39	b 17.39	b 18.39	b 19.39	b 20.39	b 21.39
Anschlußhinweis																		
nach Rostock RB 11 ab		5.54	6.54	7.54	8.54	9.54	10.54	11.54	12.54	13.54	14.54	15.54	16.54	17.54	18.54	19.54	20.54	21.54

Erläuterungen :

S = an Schultagen

Ⓒ = RUFBUS Tel. 0388178880 oder online unter www.nahbus.de/rufbus/ Anmeldung spätestens 60 Min. vor Abfahrt

Ⓢ = Die Aufnahme des Verkehrs erfolgt zum 01.03.2024

⬇ = Einstiegsverbot








		Montag - Freitag																
Haltestellen		Ⓛ	Ⓛ	Ⓛ	Ⓛ	Ⓛ	Ⓛ	Ⓛ	Ⓛ	Ⓛ	Ⓛ	Ⓛ	Ⓛ	Ⓛ	Ⓛ	Ⓛ	Ⓛ	
Anschlußhinweis																		
von Rostock RB 11 an		5.11	6.04	7.04	8.07	9.15	10.04	11.04	12.04	13.04	14.04	15.04	16.04	17.04	18.04	19.04	20.04	21.04
Neuburg BWG	ab	5.16	6.16	7.16	8.16	9.16	10.16	11.16	12.16	13.16	14.16	15.16	16.16	17.16	18.16	19.16	20.16	21.16
Neu Farpen		b 5.18	b 6.18	b 7.18	b 8.18	b 9.18	b 10.18	b 11.18	b 12.18	b 13.18	b 14.18	b 15.18	b 16.18	b 17.18	b 18.18	b 19.18	b 20.18	b 21.18
Kartlow		b 5.20	b 6.20	b 7.20	b 8.20	b 9.20	b 10.20	b 11.20	b 12.20	b 13.20	b 14.20	b 15.20	b 16.20	b 17.20	b 18.20	b 19.20	b 20.20	b 21.20
Rohlstorf Ausbau		b 5.21	b 6.21	b 7.21	b 8.21	b 9.21	b 10.21	b 11.21	b 12.21	b 13.21	b 14.21	b 15.21	b 16.21	b 17.21	b 18.21	b 19.21	b 20.21	b 21.21
Anschlußhinweis																		
von Zierow Strand 13 an			6.22	7.05		9.20	10.20	11.20	12.20	13.20	14.20	15.20	16.20	17.20	18.20	19.20	20.20	21.20
von Wismar ZOB 230 an		S 6.08																
Fischkaten	ab	b 5.24	b 6.24	b 7.24	b 8.24	b 9.24	b 10.24	b 11.24	b 12.24	b 13.24	b 14.24	b 15.24	b 16.24	b 17.24	b 18.24	b 19.24	b 20.24	b 21.24
Anschlußhinweis																		
nach Zierow Strand 13 ab		5.28			8.32	9.32	10.32	11.32	12.32	13.32	14.32	15.32	16.32	17.32	18.32	19.32	20.32	
nach Timmendorf Strand 230 ab		S 6.42	S 7.25				S 11.38					S 15.39						
nach Wismar ZOB 230 ab		S 6.36	S 7.27							S 13.41		S 15.41						
Müggenburg	ab	b 5.26	b 6.26	b 7.26	b 8.26	b 9.26	b 10.26	b 11.26	b 12.26	b 13.26	b 14.26	b 15.26	b 16.26	b 17.26	b 18.26	b 19.26	b 20.26	b 21.26
Gagzow Forsthaus		b 5.27	b 6.27	b 7.27	b 8.27	b 9.27	b 10.27	b 11.27	b 12.27	b 13.27	b 14.27	b 15.27	b 16.27	b 17.27	b 18.27	b 19.27	b 20.27	b 21.27
Gagzow		b 5.28	b 6.28	b 7.28	b 8.28	b 9.28	b 10.28	b 11.28	b 12.28	b 13.28	b 14.28	b 15.28	b 16.28	b 17.28	b 18.28	b 19.28	b 20.28	b 21.28
Krusenhagen Ausbau		b 5.29	b 6.29	b 7.29	b 8.29	b 9.29	b 10.29	b 11.29	b 12.29	b 13.29	b 14.29	b 15.29	b 16.29	b 17.29	b 18.29	b 19.29	b 20.29	b 21.29
Hof Redentin Dorf		b 5.30	b 6.30	b 7.30	b 8.30	b 9.30	b 10.30	b 11.30	b 12.30	b 13.30	b 14.30	b 15.30	b 16.30	b 17.30	b 18.30	b 19.30	b 20.30	b 21.30
Groß Strömkendorf		b 5.31	b 6.31	b 7.31	b 8.31	b 9.31	b 10.31	b 11.31	b 12.31	b 13.31	b 14.31	b 15.31	b 16.31	b 17.31	b 18.31	b 19.31	b 20.31	b 21.31
Neu Wodorf		b 5.32	b 6.32	b 7.32	b 8.32	b 9.32	b 10.32	b 11.32	b 12.32	b 13.32	b 14.32	b 15.32	b 16.32	b 17.32	b 18.32	b 19.32	b 20.32	b 21.32
Wodorf		b 5.33	b 6.33	b 7.33	b 8.33	b 9.33	b 10.33	b 11.33	b 12.33	b 13.33	b 14.33	b 15.33	b 16.33	b 17.33	b 18.33	b 19.33	b 20.33	b 21.33
Heidekaten		b 5.33	b 6.33	b 7.33	b 8.33	b 9.33	b 10.33	b 11.33	b 12.33	b 13.33	b 14.33	b 15.33	b 16.33	b 17.33	b 18.33	b 19.33	b 20.33	b 21.33
Blowatz Dorfmitte		b 5.34	b 6.34	b 7.34	b 8.34	b 9.34	b 10.34	b 11.34	b 12.34	b 13.34	b 14.34	b 15.34	b 16.34	b 17.34	b 18.34	b 19.34	b 20.34	b 21.34
Dreveskirchen		b 5.35	b 6.35	b 7.35	b 8.35	b 9.35	b 10.35	b 11.35	b 12.35	b 13.35	b 14.35	b 15.35	b 16.35	b 17.35	b 18.35	b 19.35	b 20.35	b 21.35
Stove Abzweig Niendorf		b 5.36	b 6.36	b 7.36	b 8.36	b 9.36	b 10.36	b 11.36	b 12.36	b 13.36	b 14.36	b 15.36	b 16.36	b 17.36	b 18.36	b 19.36	b 20.36	b 21.36
Stove bei Boiensdorf Niendorfer Weg		b 5.37	b 6.37	b 7.37	b 8.37	b 9.37	b 10.37	b 11.37	b 12.37	b 13.37	b 14.37	b 15.37	b 16.37	b 17.37	b 18.37	b 19.37	b 20.37	b 21.37
Niendorf bei Boiensdorf		b 5.38	b 6.38	b 7.38	b 8.38	b 9.38	b 10.38	b 11.38	b 12.38	b 13.38	b 14.38	b 15.38	b 16.38	b 17.38	b 18.38	b 19.38	b 20.38	b 21.38
Stove bei Boiensdorf Niendorfer Weg		b 5.39	b 6.39	b 7.39	b 8.39	b 9.39	b 10.39	b 11.39	b 12.39	b 13.39	b 14.39	b 15.39	b 16.39	b 17.39	b 18.39	b 19.39	b 20.39	b 21.39
Stove bei Boiensdorf		b 5.40	b 6.40	b 7.40	b 8.40	b 9.40	b 10.40	b 11.40	b 12.40	b 13.40	b 14.40	b 15.40	b 16.40	b 17.40	b 18.40	b 19.40	b 20.40	b 21.40
Boiensdorf		b 5.41	b 6.41	b 7.41	b 8.41	b 9.41	b 10.41	b 11.41	b 12.41	b 13.41	b 14.41	b 15.41	b 16.41	b 17.41	b 18.41	b 19.41	b 20.41	b 21.41
Stove bei Boiensdorf		b 5.42	b 6.42	b 7.42	b 8.42	b 9.42	b 10.42	b 11.42	b 12.42	b 13.42	b 14.42	b 15.42	b 16.42	b 17.42	b 18.42	b 19.42	b 20.42	b 21.42
Dreveskirchen		b 5.43	b 6.43	b 7.43	b 8.43	b 9.43	b 10.43	b 11.43	b 12.43	b 13.43	b 14.43	b 15.43	b 16.43	b 17.43	b 18.43	b 19.43	b 20.43	b 21.43
Blowatz Dorfmitte		b 5.44	b 6.44	b 7.44	b 8.44	b 9.44	b 10.44	b 11.44	b 12.44	b 13.44	b 14.44	b 15.44	b 16.44	b 17.44	b 18.44	b 19.44	b 20.44	b 21.44
Damekow		b 5.44	b 6.44	b 7.44	b 8.44	b 9.44	b 10.44	b 11.44	b 12.44	b 13.44	b 14.44	b 15.44	b 16.44	b 17.44	b 18.44	b 19.44	b 20.44	b 21.44
Blowatz Abzweig Robertsdorf		b 5.45	b 6.45	b 7.45	b 8.45	b 9.45	b 10.45	b 11.45	b 12.45	b 13.45	b 14.45	b 15.45	b 16.45	b 17.45	b 18.45	b 19.45	b 20.45	b 21.45
Robertsdorf Kreuzung		b 5.45	b 6.45	b 7.45	b 8.45	b 9.45	b 10.45	b 11.45	b 12.45	b 13.45	b 14.45	b 15.45	b 16.45	b 17.45	b 18.45	b 19.45	b 20.45	b 21.45
Friedrichsdorf		b 5.45	b 6.45	b 7.45	b 8.45	b 9.45	b 10.45	b 11.45	b 12.45	b 13.45	b 14.45	b 15.45	b 16.45	b 17.45	b 18.45	b 19.45	b 20.45	b 21.45
Robertsdorf Dorf		b 5.46	b 6.46	b 7.46	b 8.46	b 9.46	b 10.46	b 11.46	b 12.46	b 13.46	b 14.46	b 15.46	b 16.46	b 17.46	b 18.46	b 19.46	b 20.46	b 21.46
Robertsdorf Ortseingang		b 5.47	b 6.47	b 7.47	b 8.47	b 9.47	b 10.47	b 11.47	b 12.47	b 13.47	b 14.47	b 15.47	b 16.47	b 17.47	b 18.47	b 19.47	b 20.47	b 21.47
Alt Farpen		b 5.48	b 6.48	b 7.48	b 8.48	b 9.48	b 10.48	b 11.48	b 12.48	b 13.48	b 14.48	b 15.48	b 16.48	b 17.48	b 18.48	b 19.48	b 20.48	b 21.48
Neuburg BWG	an	b 5.50	b 6.50	b 7.50	b 8.50	b 9.50	b 10.50	b 11.50	b 12.50	b 13.50	b 14.50	b 15.50	b 16.50	b 17.50	b 18.50	b 19.50	b 20.50	b 21.50
Anschlußhinweis																		
nach Wismar ZOB RB 11 ab		6.04	7.04	8.07		10.04	11.04	12.04	13.04	14.04	15.04	16.04	17.04	18.04	19.04	20.04	21.04	
nach Rostock RB 11 ab		5.54	6.54	7.54	8.54	9.54	10.54	11.54	12.54	13.54	14.54	15.54	16.54	17.54	18.54	19.54	20.54	21.54

Erläuterungen :

S = an Schultagen

Ⓛ = RUFBUS Tel. 0388178880 oder online unter www.nahbus.de/rufbus/ Anmeldung spätestens 60 Min. vor Abfahrt

Ⓛ = Die Aufnahme des Verkehrs erfolgt zum 01.03.2024

		Samstag																
Haltestellen		☐	☐	☐	☐	☐	☐	☐	☐	☐	☐	☐	☐	☐	☐	☐	☐	☐
Anschlußhinweis																		
von Rostock  RB 11 an			6.04	7.04			10.04	11.04	12.04	13.04	14.04	15.04	16.04	17.04	18.04	19.04	20.04	21.04
von Wismar ZOB  RB 11 an		4.54	5.54	6.54	7.54	8.54	9.54	10.54	11.54	12.54	13.54	14.54	15.54	16.54	17.54	18.54	19.54	20.54
Neuburg BWG	ab	5.05	6.05	7.05	8.05	9.05	10.05	11.05	12.05	13.05	14.05	15.05	16.05	17.05	18.05	19.05	20.05	21.05
Alt Farpen		b 5.06	b 6.06	b 7.06	b 8.06	b 9.06	b 10.06	b 11.06	b 12.06	b 13.06	b 14.06	b 15.06	b 16.06	b 17.06	b 18.06	b 19.06	b 20.06	b 21.06
Robertsdorf Ortseingang		b 5.07	b 6.07	b 7.07	b 8.07	b 9.07	b 10.07	b 11.07	b 12.07	b 13.07	b 14.07	b 15.07	b 16.07	b 17.07	b 18.07	b 19.07	b 20.07	b 21.07
Robertsdorf Dorf		b 5.08	b 6.08	b 7.08	b 8.08	b 9.08	b 10.08	b 11.08	b 12.08	b 13.08	b 14.08	b 15.08	b 16.08	b 17.08	b 18.08	b 19.08	b 20.08	b 21.08
Friedrichsdorf		b 5.09	b 6.09	b 7.09	b 8.09	b 9.09	b 10.09	b 11.09	b 12.09	b 13.09	b 14.09	b 15.09	b 16.09	b 17.09	b 18.09	b 19.09	b 20.09	b 21.09
Robertsdorf Kreuzung		b 5.09	b 6.09	b 7.09	b 8.09	b 9.09	b 10.09	b 11.09	b 12.09	b 13.09	b 14.09	b 15.09	b 16.09	b 17.09	b 18.09	b 19.09	b 20.09	b 21.09
Blowatz Abzweig Robertsdorf		b 5.09	b 6.09	b 7.09	b 8.09	b 9.09	b 10.09	b 11.09	b 12.09	b 13.09	b 14.09	b 15.09	b 16.09	b 17.09	b 18.09	b 19.09	b 20.09	b 21.09
Blowatz Dorfmitte		b 5.10	b 6.10	b 7.10	b 8.10	b 9.10	b 10.10	b 11.10	b 12.10	b 13.10	b 14.10	b 15.10	b 16.10	b 17.10	b 18.10	b 19.10	b 20.10	b 21.10
Damekow		b 5.11	b 6.11	b 7.11	b 8.11	b 9.11	b 10.11	b 11.11	b 12.11	b 13.11	b 14.11	b 15.11	b 16.11	b 17.11	b 18.11	b 19.11	b 20.11	b 21.11
Dreveskirchen		b 5.11	b 6.11	b 7.11	b 8.11	b 9.11	b 10.11	b 11.11	b 12.11	b 13.11	b 14.11	b 15.11	b 16.11	b 17.11	b 18.11	b 19.11	b 20.11	b 21.11
Stove Abzweig Niendorf		b 5.12	b 6.12	b 7.12	b 8.12	b 9.12	b 10.12	b 11.12	b 12.12	b 13.12	b 14.12	b 15.12	b 16.12	b 17.12	b 18.12	b 19.12	b 20.12	b 21.12
Stove bei Boiensdorf Niendorfer Weg		b 5.13	b 6.13	b 7.13	b 8.13	b 9.13	b 10.13	b 11.13	b 12.13	b 13.13	b 14.13	b 15.13	b 16.13	b 17.13	b 18.13	b 19.13	b 20.13	b 21.13
Niendorf bei Boiensdorf		b 5.14	b 6.14	b 7.14	b 8.14	b 9.14	b 10.14	b 11.14	b 12.14	b 13.14	b 14.14	b 15.14	b 16.14	b 17.14	b 18.14	b 19.14	b 20.14	b 21.14
Stove bei Boiensdorf Niendorfer Weg		b 5.15	b 6.15	b 7.15	b 8.15	b 9.15	b 10.15	b 11.15	b 12.15	b 13.15	b 14.15	b 15.15	b 16.15	b 17.15	b 18.15	b 19.15	b 20.15	b 21.15
Stove bei Boiensdorf		b 5.16	b 6.16	b 7.16	b 8.16	b 9.16	b 10.16	b 11.16	b 12.16	b 13.16	b 14.16	b 15.16	b 16.16	b 17.16	b 18.16	b 19.16	b 20.16	b 21.16
Boiensdorf		b 5.17	b 6.17	b 7.17	b 8.17	b 9.17	b 10.17	b 11.17	b 12.17	b 13.17	b 14.17	b 15.17	b 16.17	b 17.17	b 18.17	b 19.17	b 20.17	b 21.17
Stove bei Boiensdorf		b 5.18	b 6.18	b 7.18	b 8.18	b 9.18	b 10.18	b 11.18	b 12.18	b 13.18	b 14.18	b 15.18	b 16.18	b 17.18	b 18.18	b 19.18	b 20.18	b 21.18
Dreveskirchen		b 5.19	b 6.19	b 7.19	b 8.19	b 9.19	b 10.19	b 11.19	b 12.19	b 13.19	b 14.19	b 15.19	b 16.19	b 17.19	b 18.19	b 19.19	b 20.19	b 21.19
Blowatz Dorfmitte		b 5.20	b 6.20	b 7.20	b 8.20	b 9.20	b 10.20	b 11.20	b 12.20	b 13.20	b 14.20	b 15.20	b 16.20	b 17.20	b 18.20	b 19.20	b 20.20	b 21.20
Heidekaten		b 5.21	b 6.21	b 7.21	b 8.21	b 9.21	b 10.21	b 11.21	b 12.21	b 13.21	b 14.21	b 15.21	b 16.21	b 17.21	b 18.21	b 19.21	b 20.21	b 21.21
Wodorf		b 5.21	b 6.21	b 7.21	b 8.21	b 9.21	b 10.21	b 11.21	b 12.21	b 13.21	b 14.21	b 15.21	b 16.21	b 17.21	b 18.21	b 19.21	b 20.21	b 21.21
Neu Wodorf		b 5.22	b 6.22	b 7.22	b 8.22	b 9.22	b 10.22	b 11.22	b 12.22	b 13.22	b 14.22	b 15.22	b 16.22	b 17.22	b 18.22	b 19.22	b 20.22	b 21.22
Groß Strömkendorf		b 5.23	b 6.23	b 7.23	b 8.23	b 9.23	b 10.23	b 11.23	b 12.23	b 13.23	b 14.23	b 15.23	b 16.23	b 17.23	b 18.23	b 19.23	b 20.23	b 21.23
Hof Redentin Dorf		b 5.24	b 6.24	b 7.24	b 8.24	b 9.24	b 10.24	b 11.24	b 12.24	b 13.24	b 14.24	b 15.24	b 16.24	b 17.24	b 18.24	b 19.24	b 20.24	b 21.24
Krusenhagen Ausbau		b 5.25	b 6.25	b 7.25	b 8.25	b 9.25	b 10.25	b 11.25	b 12.25	b 13.25	b 14.25	b 15.25	b 16.25	b 17.25	b 18.25	b 19.25	b 20.25	b 21.25
Gagzow		b 5.26	b 6.26	b 7.26	b 8.26	b 9.26	b 10.26	b 11.26	b 12.26	b 13.26	b 14.26	b 15.26	b 16.26	b 17.26	b 18.26	b 19.26	b 20.26	b 21.26
Gagzow Forsthaus		b 5.27	b 6.27	b 7.27	b 8.27	b 9.27	b 10.27	b 11.27	b 12.27	b 13.27	b 14.27	b 15.27	b 16.27	b 17.27	b 18.27	b 19.27	b 20.27	b 21.27
Müggenburg		b 5.28	b 6.28	b 7.28	b 8.28	b 9.28	b 10.28	b 11.28	b 12.28	b 13.28	b 14.28	b 15.28	b 16.28	b 17.28	b 18.28	b 19.28	b 20.28	b 21.28
Anschlußhinweis																		
von Zierow Strand  13 an			6.23	8.20		10.20		12.20		14.20		16.20		18.20		20.20		
Fischkaten	ab	b 5.30	b 6.30	b 7.30	b 8.30	b 9.30	b 10.30	b 11.30	b 12.30	b 13.30	b 14.30	b 15.30	b 16.30	b 17.30	b 18.30	b 19.30	b 20.30	b 21.30
Anschlußhinweis																		
nach Zierow Strand  13 ab				8.32		10.32		12.32		14.32		16.32		18.32		20.32		
Rohlstorf Ausbau	ab	b 5.34	b 6.34	b 7.34	b 8.34	b 9.34	b 10.34	b 11.34	b 12.34	b 13.34	b 14.34	b 15.34	b 16.34	b 17.34	b 18.34	b 19.34	b 20.34	b 21.34
Kartlow		b 5.35	b 6.35	b 7.35	b 8.35	b 9.35	b 10.35	b 11.35	b 12.35	b 13.35	b 14.35	b 15.35	b 16.35	b 17.35	b 18.35	b 19.35	b 20.35	b 21.35
Neu Farpen		b 5.37	b 6.37	b 7.37	b 8.37	b 9.37	b 10.37	b 11.37	b 12.37	b 13.37	b 14.37	b 15.37	b 16.37	b 17.37	b 18.37	b 19.37	b 20.37	b 21.37
Neuburg BWG	an	b 5.39	b 6.39	b 7.39	b 8.39	b 9.39	b 10.39	b 11.39	b 12.39	b 13.39	b 14.39	b 15.39	b 16.39	b 17.39	b 18.39	b 19.39	b 20.39	b 21.39
Anschlußhinweis																		
nach Rostock  RB 11 ab		5.54	6.54	7.54	8.54	9.54	10.54	11.54	12.54	13.54	14.54	15.54	16.54	17.54	18.54	19.54	20.54	21.54

Erläuterungen :

☐ = RUFBUS Tel. 0388178880 oder online unter www.nahbus.de/rufbus/ Anmeldung spätestens 60 Min. vor Abfahrt

b = Einstiegsverbot



		Samstag																
Haltestellen		☒	☒	☒	☒	☒	☒	☒	☒	☒	☒	☒	☒	☒	☒	☒	☒	☒
Anschlußhinweis																		
von Rostock RB 11	an	5.11	6.04	7.04	8.07	9.15	10.04	11.04	12.04	13.04	14.04	15.04	16.04	17.04	18.04	19.04	20.04	21.04
Neuburg BWG	ab	5.16	6.16	7.16	8.16	9.16	10.16	11.16	12.16	13.16	14.16	15.16	16.16	17.16	18.16	19.16	20.16	21.16
Neu Farpen		b 5.18	b 6.18	b 7.18	b 8.18	b 9.18	b 10.18	b 11.18	b 12.18	b 13.18	b 14.18	b 15.18	b 16.18	b 17.18	b 18.18	b 19.18	b 20.18	b 21.18
Kartlow		b 5.20	b 6.20	b 7.20	b 8.20	b 9.20	b 10.20	b 11.20	b 12.20	b 13.20	b 14.20	b 15.20	b 16.20	b 17.20	b 18.20	b 19.20	b 20.20	b 21.20
Rohlstorf Ausbau		b 5.21	b 6.21	b 7.21	b 8.21	b 9.21	b 10.21	b 11.21	b 12.21	b 13.21	b 14.21	b 15.21	b 16.21	b 17.21	b 18.21	b 19.21	b 20.21	b 21.21
Anschlußhinweis																		
von Zierow Strand 13 an			6.23		8.20		10.20		12.20		14.20		16.20		18.20		20.20	
von Timmendorf Strand 230 an					Som 8.07													
Fischkaten	ab	b 5.24	b 6.24	b 7.24	b 8.24	b 9.24	b 10.24	b 11.24	b 12.24	b 13.24	b 14.24	b 15.24	b 16.24	b 17.24	b 18.24	b 19.24	b 20.24	b 21.24
Anschlußhinweis																		
nach Zierow Strand 13 ab					8.32		10.32		12.32		14.32		16.32		18.32		20.32	
Müggenburg	ab	b 5.26	b 6.26	b 7.26	b 8.26	b 9.26	b 10.26	b 11.26	b 12.26	b 13.26	b 14.26	b 15.26	b 16.26	b 17.26	b 18.26	b 19.26	b 20.26	b 21.26
Gagzow Forsthaus		b 5.27	b 6.27	b 7.27	b 8.27	b 9.27	b 10.27	b 11.27	b 12.27	b 13.27	b 14.27	b 15.27	b 16.27	b 17.27	b 18.27	b 19.27	b 20.27	b 21.27
Gagzow		b 5.28	b 6.28	b 7.28	b 8.28	b 9.28	b 10.28	b 11.28	b 12.28	b 13.28	b 14.28	b 15.28	b 16.28	b 17.28	b 18.28	b 19.28	b 20.28	b 21.28
Krusenhagen Ausbau		b 5.29	b 6.29	b 7.29	b 8.29	b 9.29	b 10.29	b 11.29	b 12.29	b 13.29	b 14.29	b 15.29	b 16.29	b 17.29	b 18.29	b 19.29	b 20.29	b 21.29
Hof Redentin Dorf		b 5.30	b 6.30	b 7.30	b 8.30	b 9.30	b 10.30	b 11.30	b 12.30	b 13.30	b 14.30	b 15.30	b 16.30	b 17.30	b 18.30	b 19.30	b 20.30	b 21.30
Groß Strömkendorf		b 5.31	b 6.31	b 7.31	b 8.31	b 9.31	b 10.31	b 11.31	b 12.31	b 13.31	b 14.31	b 15.31	b 16.31	b 17.31	b 18.31	b 19.31	b 20.31	b 21.31
Neu Wodorf		b 5.32	b 6.32	b 7.32	b 8.32	b 9.32	b 10.32	b 11.32	b 12.32	b 13.32	b 14.32	b 15.32	b 16.32	b 17.32	b 18.32	b 19.32	b 20.32	b 21.32
Wodorf		b 5.33	b 6.33	b 7.33	b 8.33	b 9.33	b 10.33	b 11.33	b 12.33	b 13.33	b 14.33	b 15.33	b 16.33	b 17.33	b 18.33	b 19.33	b 20.33	b 21.33
Heidekaten		b 5.33	b 6.33	b 7.33	b 8.33	b 9.33	b 10.33	b 11.33	b 12.33	b 13.33	b 14.33	b 15.33	b 16.33	b 17.33	b 18.33	b 19.33	b 20.33	b 21.33
Blowatz Dorfmitte		b 5.34	b 6.34	b 7.34	b 8.34	b 9.34	b 10.34	b 11.34	b 12.34	b 13.34	b 14.34	b 15.34	b 16.34	b 17.34	b 18.34	b 19.34	b 20.34	b 21.34
Dreveskirchen		b 5.35	b 6.35	b 7.35	b 8.35	b 9.35	b 10.35	b 11.35	b 12.35	b 13.35	b 14.35	b 15.35	b 16.35	b 17.35	b 18.35	b 19.35	b 20.35	b 21.35
Stove Abzweig Niendorf		b 5.36	b 6.36	b 7.36	b 8.36	b 9.36	b 10.36	b 11.36	b 12.36	b 13.36	b 14.36	b 15.36	b 16.36	b 17.36	b 18.36	b 19.36	b 20.36	b 21.36
Stove bei Boiensdorf Niendorfer Weg		b 5.37	b 6.37	b 7.37	b 8.37	b 9.37	b 10.37	b 11.37	b 12.37	b 13.37	b 14.37	b 15.37	b 16.37	b 17.37	b 18.37	b 19.37	b 20.37	b 21.37
Niendorf bei Boiensdorf		b 5.38	b 6.38	b 7.38	b 8.38	b 9.38	b 10.38	b 11.38	b 12.38	b 13.38	b 14.38	b 15.38	b 16.38	b 17.38	b 18.38	b 19.38	b 20.38	b 21.38
Stove bei Boiensdorf Niendorfer Weg		b 5.39	b 6.39	b 7.39	b 8.39	b 9.39	b 10.39	b 11.39	b 12.39	b 13.39	b 14.39	b 15.39	b 16.39	b 17.39	b 18.39	b 19.39	b 20.39	b 21.39
Stove bei Boiensdorf		b 5.40	b 6.40	b 7.40	b 8.40	b 9.40	b 10.40	b 11.40	b 12.40	b 13.40	b 14.40	b 15.40	b 16.40	b 17.40	b 18.40	b 19.40	b 20.40	b 21.40
Boiensdorf		b 5.41	b 6.41	b 7.41	b 8.41	b 9.41	b 10.41	b 11.41	b 12.41	b 13.41	b 14.41	b 15.41	b 16.41	b 17.41	b 18.41	b 19.41	b 20.41	b 21.41
Stove bei Boiensdorf		b 5.42	b 6.42	b 7.42	b 8.42	b 9.42	b 10.42	b 11.42	b 12.42	b 13.42	b 14.42	b 15.42	b 16.42	b 17.42	b 18.42	b 19.42	b 20.42	b 21.42
Dreveskirchen		b 5.43	b 6.43	b 7.43	b 8.43	b 9.43	b 10.43	b 11.43	b 12.43	b 13.43	b 14.43	b 15.43	b 16.43	b 17.43	b 18.43	b 19.43	b 20.43	b 21.43
Blowatz Dorfmitte		b 5.44	b 6.44	b 7.44	b 8.44	b 9.44	b 10.44	b 11.44	b 12.44	b 13.44	b 14.44	b 15.44	b 16.44	b 17.44	b 18.44	b 19.44	b 20.44	b 21.44
Damekow		b 5.44	b 6.44	b 7.44	b 8.44	b 9.44	b 10.44	b 11.44	b 12.44	b 13.44	b 14.44	b 15.44	b 16.44	b 17.44	b 18.44	b 19.44	b 20.44	b 21.44
Blowatz Abzweig Robertsdorf		b 5.45	b 6.45	b 7.45	b 8.45	b 9.45	b 10.45	b 11.45	b 12.45	b 13.45	b 14.45	b 15.45	b 16.45	b 17.45	b 18.45	b 19.45	b 20.45	b 21.45
Robertsdorf Kreuzung		b 5.45	b 6.45	b 7.45	b 8.45	b 9.45	b 10.45	b 11.45	b 12.45	b 13.45	b 14.45	b 15.45	b 16.45	b 17.45	b 18.45	b 19.45	b 20.45	b 21.45
Friedrichsdorf		b 5.45	b 6.45	b 7.45	b 8.45	b 9.45	b 10.45	b 11.45	b 12.45	b 13.45	b 14.45	b 15.45	b 16.45	b 17.45	b 18.45	b 19.45	b 20.45	b 21.45
Robertsdorf Dorf		b 5.46	b 6.46	b 7.46	b 8.46	b 9.46	b 10.46	b 11.46	b 12.46	b 13.46	b 14.46	b 15.46	b 16.46	b 17.46	b 18.46	b 19.46	b 20.46	b 21.46
Robertsdorf Ortseingang		b 5.47	b 6.47	b 7.47	b 8.47	b 9.47	b 10.47	b 11.47	b 12.47	b 13.47	b 14.47	b 15.47	b 16.47	b 17.47	b 18.47	b 19.47	b 20.47	b 21.47
Alt Farpen		b 5.48	b 6.48	b 7.48	b 8.48	b 9.48	b 10.48	b 11.48	b 12.48	b 13.48	b 14.48	b 15.48	b 16.48	b 17.48	b 18.48	b 19.48	b 20.48	b 21.48
Neuburg BWG	an	b 5.50	b 6.50	b 7.50	b 8.50	b 9.50	b 10.50	b 11.50	b 12.50	b 13.50	b 14.50	b 15.50	b 16.50	b 17.50	b 18.50	b 19.50	b 20.50	b 21.50
Anschlußhinweis																		
nach Wismar ZOB RB 11 ab		6.04	7.04	8.07		10.04	11.04	12.04	13.04	14.04	15.04	16.04	17.04	18.04	19.04	20.04	21.04	
nach Rostock RB 11 ab		5.54	6.54	7.54	8.54	9.54	10.54	11.54	12.54	13.54	14.54	15.54	16.54	17.54	18.54	19.54	20.54	21.54

Erläuterungen :

Som= verkehrt vom 01.06.2024 bis 08.09.2024 und ab 01.06.2025

☒ = RUFBUS Tel. 0388178880 oder online unter www.nahbus.de/rufbus/ Anmeldung spätestens 60 Min. vor Abfahrt

Haltestellen	Sonn- und Feiertag						
	☎	☎	☎	☎	☎	☎	☎
Anschlußhinweis							
von Tessin → RB 11 an		10.04	12.04	14.04	16.04	18.04	20.04
von Wismar ZOB → RB 11 an	7.54	9.54	11.54	13.54	15.54	17.54	19.54
Neuburg BWG ab	8.05	10.05	12.05	14.05	16.05	18.05	20.05
Alt Farpen	b 8.06	b 10.06	b 12.06	b 14.06	b 16.06	b 18.06	b 20.06
Robertsdorf Ortseingang	b 8.07	b 10.07	b 12.07	b 14.07	b 16.07	b 18.07	b 20.07
Robertsdorf Dorf	b 8.08	b 10.08	b 12.08	b 14.08	b 16.08	b 18.08	b 20.08
Friedrichsdorf	b 8.09	b 10.09	b 12.09	b 14.09	b 16.09	b 18.09	b 20.09
Robertsdorf Kreuzung	b 8.09	b 10.09	b 12.09	b 14.09	b 16.09	b 18.09	b 20.09
Blowatz Abzweig Robertsdorf	b 8.09	b 10.09	b 12.09	b 14.09	b 16.09	b 18.09	b 20.09
Blowatz Dorfmitte	b 8.10	b 10.10	b 12.10	b 14.10	b 16.10	b 18.10	b 20.10
Damekow	b 8.11	b 10.11	b 12.11	b 14.11	b 16.11	b 18.11	b 20.11
Dreveskirchen	b 8.11	b 10.11	b 12.11	b 14.11	b 16.11	b 18.11	b 20.11
Stove Abzweig Niendorf	b 8.12	b 10.12	b 12.12	b 14.12	b 16.12	b 18.12	b 20.12
Stove bei Boiensdorf Niendorfer Weg	b 8.13	b 10.13	b 12.13	b 14.13	b 16.13	b 18.13	b 20.13
Niendorf bei Boiensdorf	b 8.14	b 10.14	b 12.14	b 14.14	b 16.14	b 18.14	b 20.14
Stove bei Boiensdorf Niendorfer Weg	b 8.15	b 10.15	b 12.15	b 14.15	b 16.15	b 18.15	b 20.15
Stove bei Boiensdorf	b 8.16	b 10.16	b 12.16	b 14.16	b 16.16	b 18.16	b 20.16
Boiensdorf	b 8.17	b 10.17	b 12.17	b 14.17	b 16.17	b 18.17	b 20.17
Stove bei Boiensdorf	b 8.18	b 10.18	b 12.18	b 14.18	b 16.18	b 18.18	b 20.18
Dreveskirchen	b 8.19	b 10.19	b 12.19	b 14.19	b 16.19	b 18.19	b 20.19
Blowatz Dorfmitte	b 8.20	b 10.20	b 12.20	b 14.20	b 16.20	b 18.20	b 20.20
Heidekaten	b 8.21	b 10.21	b 12.21	b 14.21	b 16.21	b 18.21	b 20.21
Wodorf	b 8.21	b 10.21	b 12.21	b 14.21	b 16.21	b 18.21	b 20.21
Neu Wodorf	b 8.22	b 10.22	b 12.22	b 14.22	b 16.22	b 18.22	b 20.22
Groß Strömkendorf	b 8.23	b 10.23	b 12.23	b 14.23	b 16.23	b 18.23	b 20.23
Hof Redentin Dorf	b 8.24	b 10.24	b 12.24	b 14.24	b 16.24	b 18.24	b 20.24
Krusenhagen Ausbau	b 8.25	b 10.25	b 12.25	b 14.25	b 16.25	b 18.25	b 20.25
Gagzow	b 8.26	b 10.26	b 12.26	b 14.26	b 16.26	b 18.26	b 20.26
Gagzow Forsthaus	b 8.27	b 10.27	b 12.27	b 14.27	b 16.27	b 18.27	b 20.27
Müggenburg	b 8.28	b 10.28	b 12.28	b 14.28	b 16.28	b 18.28	b 20.28
Anschlußhinweis							
von Zierow Strand → 13 an	8.20	10.20	12.20	14.20	16.20	18.20	
Fischkaten ab	b 8.30	b 10.30	b 12.30	b 14.30	b 16.30	b 18.30	b 20.30
Anschlußhinweis							
nach Zierow Strand → 13 ab	8.32	10.32	12.32	14.32	16.32	18.32	
Rohlstorf Ausbau ab	b 8.34	b 10.34	b 12.34	b 14.34	b 16.34	b 18.34	b 20.34
Kartlow	b 8.35	b 10.35	b 12.35	b 14.35	b 16.35	b 18.35	b 20.35
Neu Farpen ↓	b 8.37	b 10.37	b 12.37	b 14.37	b 16.37	b 18.37	b 20.37
Neuburg BWG an	b 8.39	b 10.39	b 12.39	b 14.39	b 16.39	b 18.39	b 20.39
Anschlußhinweis							
nach Tessin → RB 11 ab	8.54	10.54	12.54	14.54	16.54	18.54	20.54

Erläuterungen :

☎ = RUFBUS Tel. 0388178880 oder online unter www.nahbus.de/rufbus/ Anmeldung
spätestens 60 Min. vor Abfahrt

⤴ = Einstiegsverbot

		Sonn- und Feiertag						
Haltstellen		☰	☰	☰	☰	☰	☰	☰
Anschlußhinweis								
von Tessin → RB 11 an		8.07	10.04	12.04	14.04	16.04	18.04	20.04
Neuburg BWG	ab	8.16	10.16	12.16	14.16	16.16	18.16	20.16
Neu Farpen		b 8.18	b 10.18	b 12.18	b 14.18	b 16.18	b 18.18	b 20.18
Kartlow		b 8.20	b 10.20	b 12.20	b 14.20	b 16.20	b 18.20	b 20.20
Rohlstorf Ausbau		b 8.21	b 10.21	b 12.21	b 14.21	b 16.21	b 18.21	b 20.21
Anschlußhinweis								
von Zierow Strand 🚚 13 an		8.20	10.20	12.20	14.20	16.20	18.20	
von Timmendorf Strand 🚚 230 an		So 8.07						
Fischkaten	ab	b 8.24	b 10.24	b 12.24	b 14.24	b 16.24	b 18.24	b 20.24
Anschlußhinweis								
nach Zierow Strand 🚚 13 ab		8.32	10.32	12.32	14.32	16.32	18.32	
Müggenburg	ab	b 8.26	b 10.26	b 12.26	b 14.26	b 16.26	b 18.26	b 20.26
Gagzow Forsthaus		b 8.27	b 10.27	b 12.27	b 14.27	b 16.27	b 18.27	b 20.27
Gagzow		b 8.28	b 10.28	b 12.28	b 14.28	b 16.28	b 18.28	b 20.28
Krusenhagen Ausbau		b 8.29	b 10.29	b 12.29	b 14.29	b 16.29	b 18.29	b 20.29
Hof Redentin Dorf		b 8.30	b 10.30	b 12.30	b 14.30	b 16.30	b 18.30	b 20.30
Groß Strömkendorf		b 8.31	b 10.31	b 12.31	b 14.31	b 16.31	b 18.31	b 20.31
Neu Wodorf		b 8.32	b 10.32	b 12.32	b 14.32	b 16.32	b 18.32	b 20.32
Wodorf		b 8.33	b 10.33	b 12.33	b 14.33	b 16.33	b 18.33	b 20.33
Heidekaten		b 8.33	b 10.33	b 12.33	b 14.33	b 16.33	b 18.33	b 20.33
Blowatz Dorfmitte		b 8.34	b 10.34	b 12.34	b 14.34	b 16.34	b 18.34	b 20.34
Dreveskirchen		b 8.35	b 10.35	b 12.35	b 14.35	b 16.35	b 18.35	b 20.35
Stove Abzweig Niendorf		b 8.36	b 10.36	b 12.36	b 14.36	b 16.36	b 18.36	b 20.36
Stove bei Boiensdorf Niendorfer Weg		b 8.37	b 10.37	b 12.37	b 14.37	b 16.37	b 18.37	b 20.37
Niendorf bei Boiensdorf		b 8.38	b 10.38	b 12.38	b 14.38	b 16.38	b 18.38	b 20.38
Stove bei Boiensdorf Niendorfer Weg		b 8.39	b 10.39	b 12.39	b 14.39	b 16.39	b 18.39	b 20.39
Stove bei Boiensdorf		b 8.40	b 10.40	b 12.40	b 14.40	b 16.40	b 18.40	b 20.40
Boiensdorf		b 8.41	b 10.41	b 12.41	b 14.41	b 16.41	b 18.41	b 20.41
Stove bei Boiensdorf		b 8.42	b 10.42	b 12.42	b 14.42	b 16.42	b 18.42	b 20.42
Dreveskirchen		b 8.43	b 10.43	b 12.43	b 14.43	b 16.43	b 18.43	b 20.43
Blowatz Dorfmitte		b 8.44	b 10.44	b 12.44	b 14.44	b 16.44	b 18.44	b 20.44
Damekow		b 8.44	b 10.44	b 12.44	b 14.44	b 16.44	b 18.44	b 20.44
Blowatz Abzweig Robertsdorf		b 8.45	b 10.45	b 12.45	b 14.45	b 16.45	b 18.45	b 20.45
Robertsdorf Kreuzung		b 8.45	b 10.45	b 12.45	b 14.45	b 16.45	b 18.45	b 20.45
Friedrichsdorf		b 8.45	b 10.45	b 12.45	b 14.45	b 16.45	b 18.45	b 20.45
Robertsdorf Dorf		b 8.46	b 10.46	b 12.46	b 14.46	b 16.46	b 18.46	b 20.46
Robertsdorf Ortseingang		b 8.47	b 10.47	b 12.47	b 14.47	b 16.47	b 18.47	b 20.47
Alt Farpen		b 8.48	b 10.48	b 12.48	b 14.48	b 16.48	b 18.48	b 20.48
Neuburg BWG	an	b 8.50	b 10.50	b 12.50	b 14.50	b 16.50	b 18.50	b 20.50
Anschlußhinweis								
nach Wismar ZOB → RB 11 ab			11.04	13.04	15.04	17.04	19.04	21.04
nach Tessin → RB 11 ab		8.54	10.54	12.54	14.54	16.54	18.54	20.54

Erläuterungen :

So= an Sonn- und Feiertagen

☰ = RUFBUS Tel. 0388178880 oder online unter www.nahbus.de/rufbus/ Anmeldung
spätestens 60 Min. vor Abfahrt