

Haltestellen	Montag - Freitag																	
	☒	☒	☒	F ☒	☒	☒	F ☒	☒	F ☒	F ☒	F ☒	☒	F ☒	☒	☒	☒	☒	☒
Anschlußhinweis																		
von Lübeck ZOB ☒☒☒ 335 an		5.48	6.47	7.48	8.48	9.48	10.48	11.48	12.48	13.48	14.48	15.48	16.48	17.48	18.48	19.48	20.48	
Dassow Lübecker Straße ab	4.57	5.57	6.57	7.57	8.57	9.57	10.57	11.57	12.57	13.57	14.57	15.57	16.57	17.57	18.57	19.57	20.57	
Dassow Siedlung	b 4.58	b 5.58	b 6.58	b 7.58	b 8.58	b 9.58	b 10.58	b 11.58	b 12.58	b 13.58	b 14.58	b 15.58	b 16.58	b 17.58	b 18.58	b 19.58	b 20.58	
Dassow Vorwerk	b 5.00	b 6.00	b 7.00	b 8.00	b 9.00	b 10.00	b 11.00	b 12.00	b 13.00	b 14.00	b 15.00	b 16.00	b 17.00	b 18.00	b 19.00	b 20.00	b 21.00	
Wieschendorf Abzweig	b 5.01	b 6.01	b 7.01	b 8.01	b 9.01	b 10.01	b 11.01	b 12.01	b 13.01	b 14.01	b 15.01	b 16.01	b 17.01	b 18.01	b 19.01	b 20.01	b 21.01	
Wilmstorf	b 5.02	b 6.02	b 7.02	b 8.02	b 9.02	b 10.02	b 11.02	b 12.02	b 13.02	b 14.02	b 15.02	b 16.02	b 17.02	b 18.02	b 19.02	b 20.02	b 21.02	
Tankenhagen Abzweig	b 5.03	b 6.03	b 7.03	b 8.03	b 9.03	b 10.03	b 11.03	b 12.03	b 13.03	b 14.03	b 15.03	b 16.03	b 17.03	b 18.03	b 19.03	b 20.03	b 21.03	
Neuenhagen Ausbau	b 5.04	b 6.04	b 7.04	b 8.04	b 9.04	b 10.04	b 11.04	b 12.04	b 13.04	b 14.04	b 15.04	b 16.04	b 17.04	b 18.04	b 19.04	b 20.04	b 21.04	
Neuenhagen	b 5.05	b 6.05	b 7.05	b 8.05	b 9.05	b 10.05	b 11.05	b 12.05	b 13.05	b 14.05	b 15.05	b 16.05	b 17.05	b 18.05	b 19.05	b 20.05	b 21.05	
Kalkhorst Dorf	b 5.07	b 6.07	b 7.07	b 8.07	b 9.07	b 10.07	b 11.07	b 12.07	b 13.07	b 14.07	b 15.07	b 16.07	b 17.07	b 18.07	b 19.07	b 20.07	b 21.07	
Kalkhorst Kirche	b 5.08	b 6.08	b 7.08	b 8.08	b 9.08	b 10.08	b 11.08	b 12.08	b 13.08	b 14.08	b 15.08	b 16.08	b 17.08	b 18.08	b 19.08	b 20.08	b 21.08	
Klein Schwansee Abzweig	b 5.10	b 6.10	b 7.10	b 8.10	b 9.10	b 10.10	b 11.10	b 12.10	b 13.10	b 14.10	b 15.10	b 16.10	b 17.10	b 18.10	b 19.10	b 20.10	b 21.10	
Groß Schwansee Dorf	b 5.11	b 6.11	b 7.11	b 8.11	b 9.11	b 10.11	b 11.11	b 12.11	b 13.11	b 14.11	b 15.11	b 16.11	b 17.11	b 18.11	b 19.11	b 20.11	b 21.11	
Groß Schwansee Schloßhotel	b 5.11	b 6.11	b 7.11	b 8.11	b 9.11	b 10.11	b 11.11	b 12.11	b 13.11	b 14.11	b 15.11	b 16.11	b 17.11	b 18.11	b 19.11	b 20.11	b 21.11	
Groß Schwansee Dorf	b 5.11	b 6.11	b 7.11	b 8.11	b 9.11	b 10.11	b 11.11	b 12.11	b 13.11	b 14.11	b 15.11	b 16.11	b 17.11	b 18.11	b 19.11	b 20.11	b 21.11	
Klein Schwansee Abzweig	b 5.11	b 6.11	b 7.11	b 8.11	b 9.11	b 10.11	b 11.11	b 12.11	b 13.11	b 14.11	b 15.11	b 16.11	b 17.11	b 18.11	b 19.11	b 20.11	b 21.11	
Kalkhorst Kirche	b 5.13	b 6.13	b 7.13	b 8.13	b 9.13	b 10.13	b 11.13	b 12.13	b 13.13	b 14.13	b 15.13	b 16.13	b 17.13	b 18.13	b 19.13	b 20.13	b 21.13	
Hohen Schönberg Dorf	b 5.14	b 6.14	b 7.14	b 8.14	b 9.14	b 10.14	b 11.14	b 12.14	b 13.14	b 14.14	b 15.14	b 16.14	b 17.14	b 18.14	b 19.14	b 20.14	b 21.14	
Hohen Schönberg Gut	b 5.15	b 6.15	b 7.15	b 8.15	b 9.15	b 10.15	b 11.15	b 12.15	b 13.15	b 14.15	b 15.15	b 16.15	b 17.15	b 18.15	b 19.15	b 20.15	b 21.15	
Hohen Schönberg Hof	b 5.16	b 6.16	b 7.16	b 8.16	b 9.16	b 10.16	b 11.16	b 12.16	b 13.16	b 14.16	b 15.16	b 16.16	b 17.16	b 18.16	b 19.16	b 20.16	b 21.16	
Brook Wendeplatz	b 5.18	b 6.18	b 7.18	b 8.18	b 9.18	b 10.18	b 11.18	b 12.18	b 13.18	b 14.18	b 15.18	b 16.18	b 17.18	b 18.18	b 19.18	b 20.18	b 21.18	
Brook Ausbau	b 5.19	b 6.19	b 7.19	b 8.19	b 9.19	b 10.19	b 11.19	b 12.19	b 13.19	b 14.19	b 15.19	b 16.19	b 17.19	b 18.19	b 19.19	b 20.19	b 21.19	
Warnkenhagen Strandweg	b 5.20	b 6.20	b 7.20	b 8.20	b 9.20	b 10.20	b 11.20	b 12.20	b 13.20	b 14.20	b 15.20	b 16.20	b 17.20	b 18.20	b 19.20	b 20.20	b 21.20	
Warnkenhagen Dorf	b 5.21	b 6.21	b 7.21	b 8.21	b 9.21	b 10.21	b 11.21	b 12.21	b 13.21	b 14.21	b 15.21	b 16.21	b 17.21	b 18.21	b 19.21	b 20.21	b 21.21	
Elmenhorst Wiese	b 5.22	b 6.22	b 7.22	b 8.22	b 9.22	b 10.22	b 11.22	b 12.22	b 13.22	b 14.22	b 15.22	b 16.22	b 17.22	b 18.22	b 19.22	b 20.22	b 21.22	
Elmenhorst Dorfstraße	b 5.23	b 6.23	b 7.23	b 8.23	b 9.23	b 10.23	b 11.23	b 12.23	b 13.23	b 14.23	b 15.23	b 16.23	b 17.23	b 18.23	b 19.23	b 20.23	b 21.23	
Elmenhorst Teich	b 5.24	b 6.24	b 7.24	b 8.24	b 9.24	b 10.24	b 11.24	b 12.24	b 13.24	b 14.24	b 15.24	b 16.24	b 17.24	b 18.24	b 19.24	b 20.24	b 21.24	
Elmenhorst Steinbecker Weg	b 5.25	b 6.25	b 7.25	b 8.25	b 9.25	b 10.25	b 11.25	b 12.25	b 13.25	b 14.25	b 15.25	b 16.25	b 17.25	b 18.25	b 19.25	b 20.25	b 21.25	
Grundshagen Dorf	b 5.26	b 6.26	b 7.26	b 8.26	b 9.26	b 10.26	b 11.26	b 12.26	b 13.26	b 14.26	b 15.26	b 16.26	b 17.26	b 18.26	b 19.26	b 20.26	b 21.26	
Klein Pravtshagen	b 5.28	b 6.28	b 7.28	b 8.28	b 9.28	b 10.28	b 11.28	b 12.28	b 13.28	b 14.28	b 15.28	b 16.28	b 17.28	b 18.28	b 19.28	b 20.28	b 21.28	
Grundshagen Abzweig	b 5.30	b 6.30	b 7.30	b 8.30	b 9.30	b 10.30	b 11.30	b 12.30	b 13.30	b 14.30	b 15.30	b 16.30	b 17.30	b 18.30	b 19.30	b 20.30	b 21.30	
Klütz Lübecker Straße	b 5.31	b 6.31	b 7.31	b 8.31	b 9.31	b 10.31	b 11.31	b 12.31	b 13.31	b 14.31	b 15.31	b 16.31	b 17.31	b 18.31	b 19.31	b 20.31	b 21.31	
Arpshagen	b 5.32	b 6.32	b 7.32	b 8.32	b 9.32	b 10.32	b 11.32	b 12.32	b 13.32	b 14.32	b 15.32	b 16.32	b 17.32	b 18.32	b 19.32	b 20.32	b 21.32	
Goldbeck	b 5.33	b 6.33	b 7.33	b 8.33	b 9.33	b 10.33	b 11.33	b 12.33	b 13.33	b 14.33	b 15.33	b 16.33	b 17.33	b 18.33	b 19.33	b 20.33	b 21.33	
Arpshagen	b 5.33	b 6.33	b 7.33	b 8.33	b 9.33	b 10.33	b 11.33	b 12.33	b 13.33	b 14.33	b 15.33	b 16.33	b 17.33	b 18.33	b 19.33	b 20.33	b 21.33	
Klütz Kirche	b 5.34	b 6.34	b 7.34	b 8.34	b 9.34	b 10.34	b 11.34	b 12.34	b 13.34	b 14.34	b 15.34	b 16.34	b 17.34	b 18.34	b 19.34	b 20.34	b 21.34	
Klütz Wismarsche Straße an	b 5.35	b 6.35	b 7.35	b 8.35	b 9.35	b 10.35	b 11.35	b 12.35	b 13.35	b 14.35	b 15.35	b 16.35	b 17.35	b 18.35	b 19.35	b 20.35	b 21.35	
Anschlußhinweis																		
nach Wismar ZOB ☒☒☒ 240 ab		6.45	7.40		9.40		S 11.45		13.40							19.49		21.48
nach GVM Busbahnhof ☒☒☒ 345 ab	5.55	S 6.53		8.46		10.46		12.46		S 14.47		16.46	17.46	18.46	19.38	20.38		




Erläuterungen :

S = an Schultagen

F = an Ferientagen

☒ = RUFBUS Tel. 0388178880. Anmeldung 60 Min. vor Abfahrt

☐ = Die Aufnahme des Verkehrs erfolgt zum 01.03.2024

Haltestellen	Montag - Freitag																	
	Ⓢ	Ⓢ	Ⓢ	Ⓢ	F Ⓢ	Ⓢ	Ⓢ	F Ⓢ	Ⓢ	Ⓢ	F Ⓢ	Ⓢ	Ⓢ	Ⓢ	Ⓢ	Ⓢ	Ⓢ	
Anschlußhinweis																		
von Wismar ZOB  240 an		6.09	7.01								14.17	15.17	16.17	17.17	18.17	19.17	21.15	
von GVM Busbahnhof  345 an	5.23	6.18		8.03		10.03		12.03		14.03		16.03	17.03	18.03	19.03	20.03		
Klütz Wismarsche Straße ab	5.24	6.20	7.20	8.20	9.20	10.20	11.20	12.20	13.20	14.20	15.20	16.20	17.20	18.20	19.20	20.20	21.20	
Klütz Kirche	b 5.25	b 6.21	b 7.21	b 8.21	b 9.21	b 10.21	b 11.21	b 12.21	b 13.21	b 14.21	b 15.21	b 16.21	b 17.21	b 18.21	b 19.21	b 20.21	b 21.21	
Arpshagen	b 5.26	b 6.22	b 7.22	b 8.22	b 9.22	b 10.22	b 11.22	b 12.22	b 13.22	b 14.22	b 15.22	b 16.22	b 17.22	b 18.22	b 19.22	b 20.22	b 21.22	
Goldbeck	b 5.26	b 6.22	b 7.22	b 8.22	b 9.22	b 10.22	b 11.22	b 12.22	b 13.22	b 14.22	b 15.22	b 16.22	b 17.22	b 18.22	b 19.22	b 20.22	b 21.22	
Arpshagen	b 5.27	b 6.23	b 7.23	b 8.23	b 9.23	b 10.23	b 11.23	b 12.23	b 13.23	b 14.23	b 15.23	b 16.23	b 17.23	b 18.23	b 19.23	b 20.23	b 21.23	
Klütz Lübecker Straße	b 5.28	b 6.24	b 7.24	b 8.24	b 9.24	b 10.24	b 11.24	b 12.24	b 13.24	b 14.24	b 15.24	b 16.24	b 17.24	b 18.24	b 19.24	b 20.24	b 21.24	
Grundshagen Abzweig	b 5.29	b 6.25	b 7.25	b 8.25	b 9.25	b 10.25	b 11.25	b 12.25	b 13.25	b 14.25	b 15.25	b 16.25	b 17.25	b 18.25	b 19.25	b 20.25	b 21.25	
Klein Pravtshagen	b 5.31	b 6.27	b 7.27	b 8.27	b 9.27	b 10.27	b 11.27	b 12.27	b 13.27	b 14.27	b 15.27	b 16.27	b 17.27	b 18.27	b 19.27	b 20.27	b 21.27	
Grundshagen Dorf	b 5.33	b 6.29	b 7.29	b 8.29	b 9.29	b 10.29	b 11.29	b 12.29	b 13.29	b 14.29	b 15.29	b 16.29	b 17.29	b 18.29	b 19.29	b 20.29	b 21.29	
Elmenhorst Steinbecker Weg	b 5.34	b 6.30	b 7.30	b 8.30	b 9.30	b 10.30	b 11.30	b 12.30	b 13.30	b 14.30	b 15.30	b 16.30	b 17.30	b 18.30	b 19.30	b 20.30	b 21.30	
Elmenhorst Teich	b 5.35	b 6.31	b 7.31	b 8.31	b 9.31	b 10.31	b 11.31	b 12.31	b 13.31	b 14.31	b 15.31	b 16.31	b 17.31	b 18.31	b 19.31	b 20.31	b 21.31	
Elmenhorst Dorfstraße	b 5.36	b 6.32	b 7.32	b 8.32	b 9.32	b 10.32	b 11.32	b 12.32	b 13.32	b 14.32	b 15.32	b 16.32	b 17.32	b 18.32	b 19.32	b 20.32	b 21.32	
Elmenhorst Wiese	b 5.37	b 6.33	b 7.33	b 8.33	b 9.33	b 10.33	b 11.33	b 12.33	b 13.33	b 14.33	b 15.33	b 16.33	b 17.33	b 18.33	b 19.33	b 20.33	b 21.33	
Warnkenhagen Dorf	b 5.38	b 6.34	b 7.34	b 8.34	b 9.34	b 10.34	b 11.34	b 12.34	b 13.34	b 14.34	b 15.34	b 16.34	b 17.34	b 18.34	b 19.34	b 20.34	b 21.34	
Warnkenhagen Strandweg	b 5.39	b 6.35	b 7.35	b 8.35	b 9.35	b 10.35	b 11.35	b 12.35	b 13.35	b 14.35	b 15.35	b 16.35	b 17.35	b 18.35	b 19.35	b 20.35	b 21.35	
Brook Ausbau	b 5.40	b 6.36	b 7.36	b 8.36	b 9.36	b 10.36	b 11.36	b 12.36	b 13.36	b 14.36	b 15.36	b 16.36	b 17.36	b 18.36	b 19.36	b 20.36	b 21.36	
Brook Strandweg	b 5.40	b 6.36	b 7.36	b 8.36	b 9.36	b 10.36	b 11.36	b 12.36	b 13.36	b 14.36	b 15.36	b 16.36	b 17.36	b 18.36	b 19.36	b 20.36	b 21.36	
Brook Wendeplatz	b 5.41	b 6.37	b 7.37	b 8.37	b 9.37	b 10.37	b 11.37	b 12.37	b 13.37	b 14.37	b 15.37	b 16.37	b 17.37	b 18.37	b 19.37	b 20.37	b 21.37	
Hohen Schönberg Hof	b 5.43	b 6.39	b 7.39	b 8.39	b 9.39	b 10.39	b 11.39	b 12.39	b 13.39	b 14.39	b 15.39	b 16.39	b 17.39	b 18.39	b 19.39	b 20.39	b 21.39	
Hohen Schönberg Gut	b 5.44	b 6.40	b 7.40	b 8.40	b 9.40	b 10.40	b 11.40	b 12.40	b 13.40	b 14.40	b 15.40	b 16.40	b 17.40	b 18.40	b 19.40	b 20.40	b 21.40	
Hohen Schönberg Dorf	b 5.45	b 6.41	b 7.41	b 8.41	b 9.41	b 10.41	b 11.41	b 12.41	b 13.41	b 14.41	b 15.41	b 16.41	b 17.41	b 18.41	b 19.41	b 20.41	b 21.41	
Kalkhorst Kirche	b 5.46	b 6.42	b 7.42	b 8.42	b 9.42	b 10.42	b 11.42	b 12.42	b 13.42	b 14.42	b 15.42	b 16.42	b 17.42	b 18.42	b 19.42	b 20.42	b 21.42	
Klein Schwansee Abzweig	b 5.48	b 6.44	b 7.44	b 8.44	b 9.44	b 10.44	b 11.44	b 12.44	b 13.44	b 14.44	b 15.44	b 16.44	b 17.44	b 18.44	b 19.44	b 20.44	b 21.44	
Groß Schwansee Dorf	b 5.48	b 6.44	b 7.44	b 8.44	b 9.44	b 10.44	b 11.44	b 12.44	b 13.44	b 14.44	b 15.44	b 16.44	b 17.44	b 18.44	b 19.44	b 20.44	b 21.44	
Groß Schwansee Schloßhotel	b 5.48	b 6.44	b 7.44	b 8.44	b 9.44	b 10.44	b 11.44	b 12.44	b 13.44	b 14.44	b 15.44	b 16.44	b 17.44	b 18.44	b 19.44	b 20.44	b 21.44	
Groß Schwansee Dorf	b 5.48	b 6.44	b 7.44	b 8.44	b 9.44	b 10.44	b 11.44	b 12.44	b 13.44	b 14.44	b 15.44	b 16.44	b 17.44	b 18.44	b 19.44	b 20.44	b 21.44	
Klein Schwansee Abzweig	b 5.49	b 6.45	b 7.45	b 8.45	b 9.45	b 10.45	b 11.45	b 12.45	b 13.45	b 14.45	b 15.45	b 16.45	b 17.45	b 18.45	b 19.45	b 20.45	b 21.45	
Kalkhorst Kirche	b 5.51	b 6.47	b 7.47	b 8.47	b 9.47	b 10.47	b 11.47	b 12.47	b 13.47	b 14.47	b 15.47	b 16.47	b 17.47	b 18.47	b 19.47	b 20.47	b 21.47	
Kalkhorst Dorf	b 5.52	b 6.48	b 7.48	b 8.48	b 9.48	b 10.48	b 11.48	b 12.48	b 13.48	b 14.48	b 15.48	b 16.48	b 17.48	b 18.48	b 19.48	b 20.48	b 21.48	
Neuenhagen	b 5.54	b 6.50	b 7.50	b 8.50	b 9.50	b 10.50	b 11.50	b 12.50	b 13.50	b 14.50	b 15.50	b 16.50	b 17.50	b 18.50	b 19.50	b 20.50	b 21.50	
Neuenhagen Ausbau	b 5.55	b 6.51	b 7.51	b 8.51	b 9.51	b 10.51	b 11.51	b 12.51	b 13.51	b 14.51	b 15.51	b 16.51	b 17.51	b 18.51	b 19.51	b 20.51	b 21.51	
Tankenhagen Abzweig	b 5.56	b 6.52	b 7.52	b 8.52	b 9.52	b 10.52	b 11.52	b 12.52	b 13.52	b 14.52	b 15.52	b 16.52	b 17.52	b 18.52	b 19.52	b 20.52	b 21.52	
Wilmstorf	b 5.57	b 6.53	b 7.53	b 8.53	b 9.53	b 10.53	b 11.53	b 12.53	b 13.53	b 14.53	b 15.53	b 16.53	b 17.53	b 18.53	b 19.53	b 20.53	b 21.53	
Wieschendorf Abzweig	b 5.58	b 6.54	b 7.54	b 8.54	b 9.54	b 10.54	b 11.54	b 12.54	b 13.54	b 14.54	b 15.54	b 16.54	b 17.54	b 18.54	b 19.54	b 20.54	b 21.54	
Dassow Vorwerk	b 5.59	b 6.55	b 7.55	b 8.55	b 9.55	b 10.55	b 11.55	b 12.55	b 13.55	b 14.55	b 15.55	b 16.55	b 17.55	b 18.55	b 19.55	b 20.55	b 21.55	
Dassow Siedlung	b 6.01	b 6.57	b 7.57	b 8.57	b 9.57	b 10.57	b 11.57	b 12.57	b 13.57	b 14.57	b 15.57	b 16.57	b 17.57	b 18.57	b 19.57	b 20.57	b 21.57	
Dassow Lübecker Straße an	b 6.02	b 6.58	b 7.58	b 8.58	b 9.58	b 10.58	b 11.58	b 12.58	b 13.58	b 14.58	b 15.58	b 16.58	b 17.58	b 18.58	b 19.58	b 20.58	b 21.58	
Anschlußhinweis																		
nach Lübeck ZOB  335 ab	6.03	7.02	8.08	9.08	10.08	11.08	12.08	13.08	14.08	15.08	16.08	17.08	18.08	19.08	20.08	21.08		

Erläuterungen :

F = an Ferientagen

Ⓢ = RUFBUS Tel. 0388178880. Anmeldung 60 Min. vor Abfahrt

Ⓢ = Die Aufnahme des Verkehres erfolgt zum 01.03.2024

		Samstag																
Haltstellen		Ⓢ	Ⓢ	Ⓢ	Ⓢ	Ⓢ	Ⓢ	Ⓢ	Ⓢ	Ⓢ	Ⓢ	Ⓢ	Ⓢ	Ⓢ	Ⓢ	Ⓢ	Ⓢ	Ⓢ
Anschlußhinweis																		
<i>von Lübeck ZOB 335 an</i>						8.48				12.48		14.48		16.48	17.48		19.48	
Dassow Lübecker Straße	ab	4.57	5.57	6.57	7.57	8.57	9.57	10.57	11.57	12.57	13.57	14.57	15.57	16.57	17.57	18.57	19.57	20.57
Dassow Siedlung		b 4.58	b 5.58	b 6.58	b 7.58	b 8.58	b 9.58	b 10.58	b 11.58	b 12.58	b 13.58	b 14.58	b 15.58	b 16.58	b 17.58	b 18.58	b 19.58	b 20.58
Dassow Vorwerk		b 5.00	b 6.00	b 7.00	b 8.00	b 9.00	b 10.00	b 11.00	b 12.00	b 13.00	b 14.00	b 15.00	b 16.00	b 17.00	b 18.00	b 19.00	b 20.00	b 21.00
Wieschendorf Abzweig		b 5.01	b 6.01	b 7.01	b 8.01	b 9.01	b 10.01	b 11.01	b 12.01	b 13.01	b 14.01	b 15.01	b 16.01	b 17.01	b 18.01	b 19.01	b 20.01	b 21.01
Wilmstorf		b 5.02	b 6.02	b 7.02	b 8.02	b 9.02	b 10.02	b 11.02	b 12.02	b 13.02	b 14.02	b 15.02	b 16.02	b 17.02	b 18.02	b 19.02	b 20.02	b 21.02
Tankenhagen Abzweig		b 5.03	b 6.03	b 7.03	b 8.03	b 9.03	b 10.03	b 11.03	b 12.03	b 13.03	b 14.03	b 15.03	b 16.03	b 17.03	b 18.03	b 19.03	b 20.03	b 21.03
Neuenhagen Ausbau		b 5.04	b 6.04	b 7.04	b 8.04	b 9.04	b 10.04	b 11.04	b 12.04	b 13.04	b 14.04	b 15.04	b 16.04	b 17.04	b 18.04	b 19.04	b 20.04	b 21.04
Neuenhagen		b 5.05	b 6.05	b 7.05	b 8.05	b 9.05	b 10.05	b 11.05	b 12.05	b 13.05	b 14.05	b 15.05	b 16.05	b 17.05	b 18.05	b 19.05	b 20.05	b 21.05
Kalkhorst Dorf		b 5.07	b 6.07	b 7.07	b 8.07	b 9.07	b 10.07	b 11.07	b 12.07	b 13.07	b 14.07	b 15.07	b 16.07	b 17.07	b 18.07	b 19.07	b 20.07	b 21.07
Kalkhorst Kirche		b 5.08	b 6.08	b 7.08	b 8.08	b 9.08	b 10.08	b 11.08	b 12.08	b 13.08	b 14.08	b 15.08	b 16.08	b 17.08	b 18.08	b 19.08	b 20.08	b 21.08
Klein Schwansee Abzweig		b 5.10	b 6.10	b 7.10	b 8.10	b 9.10	b 10.10	b 11.10	b 12.10	b 13.10	b 14.10	b 15.10	b 16.10	b 17.10	b 18.10	b 19.10	b 20.10	b 21.10
Groß Schwansee Dorf		b 5.11	b 6.11	b 7.11	b 8.11	b 9.11	b 10.11	b 11.11	b 12.11	b 13.11	b 14.11	b 15.11	b 16.11	b 17.11	b 18.11	b 19.11	b 20.11	b 21.11
Groß Schwansee Schloßhotel		b 5.11	b 6.11	b 7.11	b 8.11	b 9.11	b 10.11	b 11.11	b 12.11	b 13.11	b 14.11	b 15.11	b 16.11	b 17.11	b 18.11	b 19.11	b 20.11	b 21.11
Groß Schwansee Dorf		b 5.11	b 6.11	b 7.11	b 8.11	b 9.11	b 10.11	b 11.11	b 12.11	b 13.11	b 14.11	b 15.11	b 16.11	b 17.11	b 18.11	b 19.11	b 20.11	b 21.11
Klein Schwansee Abzweig		b 5.11	b 6.11	b 7.11	b 8.11	b 9.11	b 10.11	b 11.11	b 12.11	b 13.11	b 14.11	b 15.11	b 16.11	b 17.11	b 18.11	b 19.11	b 20.11	b 21.11
Kalkhorst Kirche		b 5.13	b 6.13	b 7.13	b 8.13	b 9.13	b 10.13	b 11.13	b 12.13	b 13.13	b 14.13	b 15.13	b 16.13	b 17.13	b 18.13	b 19.13	b 20.13	b 21.13
Hohen Schönberg Dorf		b 5.14	b 6.14	b 7.14	b 8.14	b 9.14	b 10.14	b 11.14	b 12.14	b 13.14	b 14.14	b 15.14	b 16.14	b 17.14	b 18.14	b 19.14	b 20.14	b 21.14
Hohen Schönberg Gut		b 5.15	b 6.15	b 7.15	b 8.15	b 9.15	b 10.15	b 11.15	b 12.15	b 13.15	b 14.15	b 15.15	b 16.15	b 17.15	b 18.15	b 19.15	b 20.15	b 21.15
Hohen Schönberg Hof		b 5.16	b 6.16	b 7.16	b 8.16	b 9.16	b 10.16	b 11.16	b 12.16	b 13.16	b 14.16	b 15.16	b 16.16	b 17.16	b 18.16	b 19.16	b 20.16	b 21.16
Brook Wendeplatz		b 5.18	b 6.18	b 7.18	b 8.18	b 9.18	b 10.18	b 11.18	b 12.18	b 13.18	b 14.18	b 15.18	b 16.18	b 17.18	b 18.18	b 19.18	b 20.18	b 21.18
Brook Ausbau		b 5.19	b 6.19	b 7.19	b 8.19	b 9.19	b 10.19	b 11.19	b 12.19	b 13.19	b 14.19	b 15.19	b 16.19	b 17.19	b 18.19	b 19.19	b 20.19	b 21.19
Warnkenhagen Strandweg		b 5.20	b 6.20	b 7.20	b 8.20	b 9.20	b 10.20	b 11.20	b 12.20	b 13.20	b 14.20	b 15.20	b 16.20	b 17.20	b 18.20	b 19.20	b 20.20	b 21.20
Warnkenhagen Dorf		b 5.21	b 6.21	b 7.21	b 8.21	b 9.21	b 10.21	b 11.21	b 12.21	b 13.21	b 14.21	b 15.21	b 16.21	b 17.21	b 18.21	b 19.21	b 20.21	b 21.21
Elmenhorst Wiese		b 5.22	b 6.22	b 7.22	b 8.22	b 9.22	b 10.22	b 11.22	b 12.22	b 13.22	b 14.22	b 15.22	b 16.22	b 17.22	b 18.22	b 19.22	b 20.22	b 21.22
Elmenhorst Dorfstraße		b 5.23	b 6.23	b 7.23	b 8.23	b 9.23	b 10.23	b 11.23	b 12.23	b 13.23	b 14.23	b 15.23	b 16.23	b 17.23	b 18.23	b 19.23	b 20.23	b 21.23
Elmenhorst Teich		b 5.24	b 6.24	b 7.24	b 8.24	b 9.24	b 10.24	b 11.24	b 12.24	b 13.24	b 14.24	b 15.24	b 16.24	b 17.24	b 18.24	b 19.24	b 20.24	b 21.24
Elmenhorst Steinbecker Weg		b 5.25	b 6.25	b 7.25	b 8.25	b 9.25	b 10.25	b 11.25	b 12.25	b 13.25	b 14.25	b 15.25	b 16.25	b 17.25	b 18.25	b 19.25	b 20.25	b 21.25
Grundshagen Dorf		b 5.26	b 6.26	b 7.26	b 8.26	b 9.26	b 10.26	b 11.26	b 12.26	b 13.26	b 14.26	b 15.26	b 16.26	b 17.26	b 18.26	b 19.26	b 20.26	b 21.26
Klein Pravtshagen		b 5.28	b 6.28	b 7.28	b 8.28	b 9.28	b 10.28	b 11.28	b 12.28	b 13.28	b 14.28	b 15.28	b 16.28	b 17.28	b 18.28	b 19.28	b 20.28	b 21.28
Grundshagen Abzweig		b 5.30	b 6.30	b 7.30	b 8.30	b 9.30	b 10.30	b 11.30	b 12.30	b 13.30	b 14.30	b 15.30	b 16.30	b 17.30	b 18.30	b 19.30	b 20.30	b 21.30
Klütz Lübecker Straße		b 5.31	b 6.31	b 7.31	b 8.31	b 9.31	b 10.31	b 11.31	b 12.31	b 13.31	b 14.31	b 15.31	b 16.31	b 17.31	b 18.31	b 19.31	b 20.31	b 21.31
Arpshagen		b 5.32	b 6.32	b 7.32	b 8.32	b 9.32	b 10.32	b 11.32	b 12.32	b 13.32	b 14.32	b 15.32	b 16.32	b 17.32	b 18.32	b 19.32	b 20.32	b 21.32
Goldbeck		b 5.33	b 6.33	b 7.33	b 8.33	b 9.33	b 10.33	b 11.33	b 12.33	b 13.33	b 14.33	b 15.33	b 16.33	b 17.33	b 18.33	b 19.33	b 20.33	b 21.33
Arpshagen		b 5.33	b 6.33	b 7.33	b 8.33	b 9.33	b 10.33	b 11.33	b 12.33	b 13.33	b 14.33	b 15.33	b 16.33	b 17.33	b 18.33	b 19.33	b 20.33	b 21.33
Klütz Kirche		b 5.34	b 6.34	b 7.34	b 8.34	b 9.34	b 10.34	b 11.34	b 12.34	b 13.34	b 14.34	b 15.34	b 16.34	b 17.34	b 18.34	b 19.34	b 20.34	b 21.34
Klütz Wismarsche Straße	an	b 5.35	b 6.35	b 7.35	b 8.35	b 9.35	b 10.35	b 11.35	b 12.35	b 13.35	b 14.35	b 15.35	b 16.35	b 17.35	b 18.35	b 19.35	b 20.35	b 21.35
Anschlußhinweis																		
<i>nach Wismar ZOB 240 ab</i>						9.40		11.40								19.49		
<i>nach GVM Busbahnhof 345 ab</i>					8.46		10.46		12.46		14.46		16.46		18.46		20.38	

Erläuterungen :

Ⓢ = Die Aufnahme des Verkehrs erfolgt zum 01.03.2024

Ⓢ = RUFBUS Tel. 0388178880. Anmeldung 60 Min. vor Abfahrt

Haltestellen	Samstag																					
	☒	☒	☒	☒	☒	☒	☒	☒	☒	☒	☒	☒	☒	☒	☒	☒	☒	☒	☒			
Anschlußhinweis																						
von Wismar ZOB 240 an																						
von GVM Busbahnhof 345 an																						
				8.03		10.03		12.03		14.03		15.17		16.03		17.17		18.03		19.17		20.03
Klütz Wismarsche Straße ab	5.24	6.20	7.20	8.20	9.20	10.20	11.20	12.20	13.20	14.20	15.20	16.20	17.20	18.20	19.20	20.20	21.20					
Klütz Kirche	b 5.25	b 6.21	b 7.21	b 8.21	b 9.21	b 10.21	b 11.21	b 12.21	b 13.21	b 14.21	b 15.21	b 16.21	b 17.21	b 18.21	b 19.21	b 20.21	b 21.21					
Arpshagen	b 5.26	b 6.22	b 7.22	b 8.22	b 9.22	b 10.22	b 11.22	b 12.22	b 13.22	b 14.22	b 15.22	b 16.22	b 17.22	b 18.22	b 19.22	b 20.22	b 21.22					
Goldbeck	b 5.26	b 6.22	b 7.22	b 8.22	b 9.22	b 10.22	b 11.22	b 12.22	b 13.22	b 14.22	b 15.22	b 16.22	b 17.22	b 18.22	b 19.22	b 20.22	b 21.22					
Arpshagen	b 5.27	b 6.23	b 7.23	b 8.23	b 9.23	b 10.23	b 11.23	b 12.23	b 13.23	b 14.23	b 15.23	b 16.23	b 17.23	b 18.23	b 19.23	b 20.23	b 21.23					
Klütz Lübecker Straße	b 5.28	b 6.24	b 7.24	b 8.24	b 9.24	b 10.24	b 11.24	b 12.24	b 13.24	b 14.24	b 15.24	b 16.24	b 17.24	b 18.24	b 19.24	b 20.24	b 21.24					
Grundshagen Abzweig	b 5.29	b 6.25	b 7.25	b 8.25	b 9.25	b 10.25	b 11.25	b 12.25	b 13.25	b 14.25	b 15.25	b 16.25	b 17.25	b 18.25	b 19.25	b 20.25	b 21.25					
Klein Pravtshagen	b 5.31	b 6.27	b 7.27	b 8.27	b 9.27	b 10.27	b 11.27	b 12.27	b 13.27	b 14.27	b 15.27	b 16.27	b 17.27	b 18.27	b 19.27	b 20.27	b 21.27					
Grundshagen Dorf	b 5.33	b 6.29	b 7.29	b 8.29	b 9.29	b 10.29	b 11.29	b 12.29	b 13.29	b 14.29	b 15.29	b 16.29	b 17.29	b 18.29	b 19.29	b 20.29	b 21.29					
Elmenhorst Steinbecker Weg	b 5.34	b 6.30	b 7.30	b 8.30	b 9.30	b 10.30	b 11.30	b 12.30	b 13.30	b 14.30	b 15.30	b 16.30	b 17.30	b 18.30	b 19.30	b 20.30	b 21.30					
Elmenhorst Teich	b 5.35	b 6.31	b 7.31	b 8.31	b 9.31	b 10.31	b 11.31	b 12.31	b 13.31	b 14.31	b 15.31	b 16.31	b 17.31	b 18.31	b 19.31	b 20.31	b 21.31					
Elmenhorst Dorfstraße	b 5.36	b 6.32	b 7.32	b 8.32	b 9.32	b 10.32	b 11.32	b 12.32	b 13.32	b 14.32	b 15.32	b 16.32	b 17.32	b 18.32	b 19.32	b 20.32	b 21.32					
Elmenhorst Wiese	b 5.37	b 6.33	b 7.33	b 8.33	b 9.33	b 10.33	b 11.33	b 12.33	b 13.33	b 14.33	b 15.33	b 16.33	b 17.33	b 18.33	b 19.33	b 20.33	b 21.33					
Warnkenhagen Dorf	b 5.38	b 6.34	b 7.34	b 8.34	b 9.34	b 10.34	b 11.34	b 12.34	b 13.34	b 14.34	b 15.34	b 16.34	b 17.34	b 18.34	b 19.34	b 20.34	b 21.34					
Warnkenhagen Strandweg	b 5.39	b 6.35	b 7.35	b 8.35	b 9.35	b 10.35	b 11.35	b 12.35	b 13.35	b 14.35	b 15.35	b 16.35	b 17.35	b 18.35	b 19.35	b 20.35	b 21.35					
Brook Ausbau	b 5.40	b 6.36	b 7.36	b 8.36	b 9.36	b 10.36	b 11.36	b 12.36	b 13.36	b 14.36	b 15.36	b 16.36	b 17.36	b 18.36	b 19.36	b 20.36	b 21.36					
Brook Strandweg	b 5.40	b 6.36	b 7.36	b 8.36	b 9.36	b 10.36	b 11.36	b 12.36	b 13.36	b 14.36	b 15.36	b 16.36	b 17.36	b 18.36	b 19.36	b 20.36	b 21.36					
Brook Wendepunkt	b 5.41	b 6.37	b 7.37	b 8.37	b 9.37	b 10.37	b 11.37	b 12.37	b 13.37	b 14.37	b 15.37	b 16.37	b 17.37	b 18.37	b 19.37	b 20.37	b 21.37					
Hohen Schönberg Hof	b 5.43	b 6.39	b 7.39	b 8.39	b 9.39	b 10.39	b 11.39	b 12.39	b 13.39	b 14.39	b 15.39	b 16.39	b 17.39	b 18.39	b 19.39	b 20.39	b 21.39					
Hohen Schönberg Gut	b 5.44	b 6.40	b 7.40	b 8.40	b 9.40	b 10.40	b 11.40	b 12.40	b 13.40	b 14.40	b 15.40	b 16.40	b 17.40	b 18.40	b 19.40	b 20.40	b 21.40					
Hohen Schönberg Dorf	b 5.45	b 6.41	b 7.41	b 8.41	b 9.41	b 10.41	b 11.41	b 12.41	b 13.41	b 14.41	b 15.41	b 16.41	b 17.41	b 18.41	b 19.41	b 20.41	b 21.41					
Kalkhorst Kirche	b 5.46	b 6.42	b 7.42	b 8.42	b 9.42	b 10.42	b 11.42	b 12.42	b 13.42	b 14.42	b 15.42	b 16.42	b 17.42	b 18.42	b 19.42	b 20.42	b 21.42					
Klein Schwansee Abzweig	b 5.48	b 6.44	b 7.44	b 8.44	b 9.44	b 10.44	b 11.44	b 12.44	b 13.44	b 14.44	b 15.44	b 16.44	b 17.44	b 18.44	b 19.44	b 20.44	b 21.44					
Groß Schwansee Dorf	b 5.48	b 6.44	b 7.44	b 8.44	b 9.44	b 10.44	b 11.44	b 12.44	b 13.44	b 14.44	b 15.44	b 16.44	b 17.44	b 18.44	b 19.44	b 20.44	b 21.44					
Groß Schwansee Schloßhotel	b 5.48	b 6.44	b 7.44	b 8.44	b 9.44	b 10.44	b 11.44	b 12.44	b 13.44	b 14.44	b 15.44	b 16.44	b 17.44	b 18.44	b 19.44	b 20.44	b 21.44					
Groß Schwansee Dorf	b 5.48	b 6.44	b 7.44	b 8.44	b 9.44	b 10.44	b 11.44	b 12.44	b 13.44	b 14.44	b 15.44	b 16.44	b 17.44	b 18.44	b 19.44	b 20.44	b 21.44					
Klein Schwansee Abzweig	b 5.49	b 6.45	b 7.45	b 8.45	b 9.45	b 10.45	b 11.45	b 12.45	b 13.45	b 14.45	b 15.45	b 16.45	b 17.45	b 18.45	b 19.45	b 20.45	b 21.45					
Kalkhorst Kirche	b 5.51	b 6.47	b 7.47	b 8.47	b 9.47	b 10.47	b 11.47	b 12.47	b 13.47	b 14.47	b 15.47	b 16.47	b 17.47	b 18.47	b 19.47	b 20.47	b 21.47					
Kalkhorst Dorf	b 5.52	b 6.48	b 7.48	b 8.48	b 9.48	b 10.48	b 11.48	b 12.48	b 13.48	b 14.48	b 15.48	b 16.48	b 17.48	b 18.48	b 19.48	b 20.48	b 21.48					
Neuenhagen	b 5.54	b 6.50	b 7.50	b 8.50	b 9.50	b 10.50	b 11.50	b 12.50	b 13.50	b 14.50	b 15.50	b 16.50	b 17.50	b 18.50	b 19.50	b 20.50	b 21.50					
Neuenhagen Ausbau	b 5.55	b 6.51	b 7.51	b 8.51	b 9.51	b 10.51	b 11.51	b 12.51	b 13.51	b 14.51	b 15.51	b 16.51	b 17.51	b 18.51	b 19.51	b 20.51	b 21.51					
Tankenhagen Abzweig	b 5.56	b 6.52	b 7.52	b 8.52	b 9.52	b 10.52	b 11.52	b 12.52	b 13.52	b 14.52	b 15.52	b 16.52	b 17.52	b 18.52	b 19.52	b 20.52	b 21.52					
Wilmstorf	b 5.57	b 6.53	b 7.53	b 8.53	b 9.53	b 10.53	b 11.53	b 12.53	b 13.53	b 14.53	b 15.53	b 16.53	b 17.53	b 18.53	b 19.53	b 20.53	b 21.53					
Wieschendorf Abzweig	b 5.58	b 6.54	b 7.54	b 8.54	b 9.54	b 10.54	b 11.54	b 12.54	b 13.54	b 14.54	b 15.54	b 16.54	b 17.54	b 18.54	b 19.54	b 20.54	b 21.54					
Dassow Vorwerk	b 5.59	b 6.55	b 7.55	b 8.55	b 9.55	b 10.55	b 11.55	b 12.55	b 13.55	b 14.55	b 15.55	b 16.55	b 17.55	b 18.55	b 19.55	b 20.55	b 21.55					
Dassow Siedlung	b 6.01	b 6.57	b 7.57	b 8.57	b 9.57	b 10.57	b 11.57	b 12.57	b 13.57	b 14.57	b 15.57	b 16.57	b 17.57	b 18.57	b 19.57	b 20.57	b 21.57					
Dassow Lübecker Straße an	b 6.02	b 6.58	b 7.58	b 8.58	b 9.58	b 10.58	b 11.58	b 12.58	b 13.58	b 14.58	b 15.58	b 16.58	b 17.58	b 18.58	b 19.58	b 20.58	b 21.58					
Anschlußhinweis																						
nach Lübeck ZOB 335 ab		7.08			10.08		12.08		14.08		16.08		18.08									

Erläuterungen :

☒ = RUFBUS Tel. 0388178880. Anmeldung 60 Min. vor Abfahrt



☐ = Die Aufnahme des Verkehrs erfolgt zum 01.03.2024

Haltestellen	Sonn- und Feiertag								
	☒ ①	① ☒	☒ ①	☒ ①	☒ ①	☒ ①	☒ ①	☒ ①	☒ ①
Anschlußhinweis									
von Lübeck ZOB ☒☒☒☒ 335 an		8.48		12.48	14.48	16.48			
Dassow Lübecker Straße ab	6.57	8.57	10.57	12.57	14.57	16.57	18.57	20.57	
Dassow Siedlung	b 6.58	b 8.58	b 10.58	b 12.58	b 14.58	b 16.58	b 18.58	b 20.58	
Dassow Vorwerk	b 7.00	b 9.00	b 11.00	b 13.00	b 15.00	b 17.00	b 19.00	b 21.00	
Wieschendorf Abzweig	b 7.01	b 9.01	b 11.01	b 13.01	b 15.01	b 17.01	b 19.01	b 21.01	
Wilmstorf	b 7.02	b 9.02	b 11.02	b 13.02	b 15.02	b 17.02	b 19.02	b 21.02	
Tankenhagen Abzweig	b 7.03	b 9.03	b 11.03	b 13.03	b 15.03	b 17.03	b 19.03	b 21.03	
Neuenhagen Ausbau	b 7.04	b 9.04	b 11.04	b 13.04	b 15.04	b 17.04	b 19.04	b 21.04	
Neuenhagen	b 7.05	b 9.05	b 11.05	b 13.05	b 15.05	b 17.05	b 19.05	b 21.05	
Kalkhorst Dorf	b 7.07	b 9.07	b 11.07	b 13.07	b 15.07	b 17.07	b 19.07	b 21.07	
Kalkhorst Kirche	b 7.08	b 9.08	b 11.08	b 13.08	b 15.08	b 17.08	b 19.08	b 21.08	
Klein Schwansee Abzweig	b 7.10	b 9.10	b 11.10	b 13.10	b 15.10	b 17.10	b 19.10	b 21.10	
Groß Schwansee Dorf	b 7.11	b 9.11	b 11.11	b 13.11	b 15.11	b 17.11	b 19.11	b 21.11	
Groß Schwansee Schloßhotel	b 7.11	b 9.11	b 11.11	b 13.11	b 15.11	b 17.11	b 19.11	b 21.11	
Groß Schwansee Dorf	b 7.11	b 9.11	b 11.11	b 13.11	b 15.11	b 17.11	b 19.11	b 21.11	
Klein Schwansee Abzweig	b 7.11	b 9.11	b 11.11	b 13.11	b 15.11	b 17.11	b 19.11	b 21.11	
Kalkhorst Kirche	b 7.13	b 9.13	b 11.13	b 13.13	b 15.13	b 17.13	b 19.13	b 21.13	
Hohen Schönberg Dorf	b 7.14	b 9.14	b 11.14	b 13.14	b 15.14	b 17.14	b 19.14	b 21.14	
Hohen Schönberg Gut	b 7.15	b 9.15	b 11.15	b 13.15	b 15.15	b 17.15	b 19.15	b 21.15	
Hohen Schönberg Hof	b 7.16	b 9.16	b 11.16	b 13.16	b 15.16	b 17.16	b 19.16	b 21.16	
Brook Wendeplatz	b 7.18	b 9.18	b 11.18	b 13.18	b 15.18	b 17.18	b 19.18	b 21.18	
Brook Ausbau	b 7.19	b 9.19	b 11.19	b 13.19	b 15.19	b 17.19	b 19.19	b 21.19	
Warnkenhagen Strandweg	b 7.20	b 9.20	b 11.20	b 13.20	b 15.20	b 17.20	b 19.20	b 21.20	
Warnkenhagen Dorf	b 7.21	b 9.21	b 11.21	b 13.21	b 15.21	b 17.21	b 19.21	b 21.21	
Elmenhorst Wiese	b 7.22	b 9.22	b 11.22	b 13.22	b 15.22	b 17.22	b 19.22	b 21.22	
Elmenhorst Dorfstraße	b 7.23	b 9.23	b 11.23	b 13.23	b 15.23	b 17.23	b 19.23	b 21.23	
Elmenhorst Teich	b 7.24	b 9.24	b 11.24	b 13.24	b 15.24	b 17.24	b 19.24	b 21.24	
Elmenhorst Steinbecker Weg	b 7.25	b 9.25	b 11.25	b 13.25	b 15.25	b 17.25	b 19.25	b 21.25	
Grundshagen Dorf	b 7.26	b 9.26	b 11.26	b 13.26	b 15.26	b 17.26	b 19.26	b 21.26	
Klein Pravtshagen	b 7.28	b 9.28	b 11.28	b 13.28	b 15.28	b 17.28	b 19.28	b 21.28	
Grundshagen Abzweig	b 7.30	b 9.30	b 11.30	b 13.30	b 15.30	b 17.30	b 19.30	b 21.30	
Klütz Lübecker Straße	b 7.31	b 9.31	b 11.31	b 13.31	b 15.31	b 17.31	b 19.31	b 21.31	
Arpshagen	b 7.32	b 9.32	b 11.32	b 13.32	b 15.32	b 17.32	b 19.32	b 21.32	
Goldbeck	b 7.33	b 9.33	b 11.33	b 13.33	b 15.33	b 17.33	b 19.33	b 21.33	
Arpshagen	b 7.33	b 9.33	b 11.33	b 13.33	b 15.33	b 17.33	b 19.33	b 21.33	
Klütz Kirche	b 7.34	b 9.34	b 11.34	b 13.34	b 15.34	b 17.34	b 19.34	b 21.34	
Klütz Wismarsche Straße an	b 7.35	b 9.35	b 11.35	b 13.35	b 15.35	b 17.35	b 19.35	b 21.35	
Anschlußhinweis									
nach Wismar ZOB ☒☒☒☒ 240 ab		9.40	11.40				19.49		

Erläuterungen :

☒ = RUFBUS Tel. 0388178880. Anmeldung 60 Min. vor Abfahrt

① = Die Aufnahme des Verkehrs erfolgt zum 01.03.2024

Haltestellen	Sonn- und Feiertag							
	Ⓜ	Ⓜ	Ⓜ	Ⓜ	Ⓜ	Ⓜ	Ⓜ	Ⓜ
Anschlußhinweis								
von Wismar ZOB  240 an						15.17	17.17	19.17
Klütz Wismarsche Straße ab	6.20	9.20	11.20	13.20	15.20	17.20	19.20	
Klütz Kirche	b 6.21	b 9.21	b 11.21	b 13.21	b 15.21	b 17.21	b 19.21	
Arpshagen	b 6.22	b 9.22	b 11.22	b 13.22	b 15.22	b 17.22	b 19.22	
Goldbeck	b 6.22	b 9.22	b 11.22	b 13.22	b 15.22	b 17.22	b 19.22	
Arpshagen	b 6.23	b 9.23	b 11.23	b 13.23	b 15.23	b 17.23	b 19.23	
Klütz Lübecker Straße	b 6.24	b 9.24	b 11.24	b 13.24	b 15.24	b 17.24	b 19.24	
Grundshagen Abzweig	b 6.25	b 9.25	b 11.25	b 13.25	b 15.25	b 17.25	b 19.25	
Klein Pravtshagen	b 6.27	b 9.27	b 11.27	b 13.27	b 15.27	b 17.27	b 19.27	
Grundshagen Dorf	b 6.29	b 9.29	b 11.29	b 13.29	b 15.29	b 17.29	b 19.29	
Elmenhorst Steinbecker Weg	b 6.30	b 9.30	b 11.30	b 13.30	b 15.30	b 17.30	b 19.30	
Elmenhorst Teich	b 6.31	b 9.31	b 11.31	b 13.31	b 15.31	b 17.31	b 19.31	
Elmenhorst Dorfstraße	b 6.32	b 9.32	b 11.32	b 13.32	b 15.32	b 17.32	b 19.32	
Elmenhorst Wiese	b 6.33	b 9.33	b 11.33	b 13.33	b 15.33	b 17.33	b 19.33	
Warnkenhagen Dorf	b 6.34	b 9.34	b 11.34	b 13.34	b 15.34	b 17.34	b 19.34	
Warnkenhagen Strandweg	b 6.35	b 9.35	b 11.35	b 13.35	b 15.35	b 17.35	b 19.35	
Brook Ausbau	b 6.36	b 9.36	b 11.36	b 13.36	b 15.36	b 17.36	b 19.36	
Brook Strandweg	b 6.36	b 9.36	b 11.36	b 13.36	b 15.36	b 17.36	b 19.36	
Brook Wendepplatz	b 6.37	b 9.37	b 11.37	b 13.37	b 15.37	b 17.37	b 19.37	
Hohen Schönberg Hof	b 6.39	b 9.39	b 11.39	b 13.39	b 15.39	b 17.39	b 19.39	
Hohen Schönberg Gut	b 6.40	b 9.40	b 11.40	b 13.40	b 15.40	b 17.40	b 19.40	
Hohen Schönberg Dorf	b 6.41	b 9.41	b 11.41	b 13.41	b 15.41	b 17.41	b 19.41	
Kalkhorst Kirche	b 6.42	b 9.42	b 11.42	b 13.42	b 15.42	b 17.42	b 19.42	
Klein Schwansee Abzweig	b 6.44	b 9.44	b 11.44	b 13.44	b 15.44	b 17.44	b 19.44	
Groß Schwansee Dorf	b 6.44	b 9.44	b 11.44	b 13.44	b 15.44	b 17.44	b 19.44	
Groß Schwansee Schloßhotel	b 6.44	b 9.44	b 11.44	b 13.44	b 15.44	b 17.44	b 19.44	
Groß Schwansee Dorf	b 6.44	b 9.44	b 11.44	b 13.44	b 15.44	b 17.44	b 19.44	
Klein Schwansee Abzweig	b 6.45	b 9.45	b 11.45	b 13.45	b 15.45	b 17.45	b 19.45	
Kalkhorst Kirche	b 6.47	b 9.47	b 11.47	b 13.47	b 15.47	b 17.47	b 19.47	
Kalkhorst Dorf	b 6.48	b 9.48	b 11.48	b 13.48	b 15.48	b 17.48	b 19.48	
Neuenhagen	b 6.50	b 9.50	b 11.50	b 13.50	b 15.50	b 17.50	b 19.50	
Neuenhagen Ausbau	b 6.51	b 9.51	b 11.51	b 13.51	b 15.51	b 17.51	b 19.51	
Tankenhagen Abzweig	b 6.52	b 9.52	b 11.52	b 13.52	b 15.52	b 17.52	b 19.52	
Wilmstorf	b 6.53	b 9.53	b 11.53	b 13.53	b 15.53	b 17.53	b 19.53	
Wieschendorf Abzweig	b 6.54	b 9.54	b 11.54	b 13.54	b 15.54	b 17.54	b 19.54	
Dassow Vorwerk	b 6.55	b 9.55	b 11.55	b 13.55	b 15.55	b 17.55	b 19.55	
Dassow Siedlung	b 6.57	b 9.57	b 11.57	b 13.57	b 15.57	b 17.57	b 19.57	
Dassow Lübecker Straße an	b 6.58	b 9.58	b 11.58	b 13.58	b 15.58	b 17.58	b 19.58	
Anschlußhinweis								
nach Lübeck ZOB  335 ab	7.08	10.08	12.08	14.08	16.08	18.08		

Erläuterungen :

Ⓜ = Die Aufnahme des Verkehrs erfolgt zum 01.03.2024

Ⓜ = RUFBUS Tel. 0388178880. Anmeldung 60 Min. vor Abfahrt