



Am 24.12. und 31.12. erfolgt der Verkehr bis 15:30 Uhr.

		Montag - Freitag																
Haltestellen		Ⓛ	Ⓛ	Ⓛ	Ⓛ	Ⓛ	Ⓛ	Ⓛ	Ⓛ	Ⓛ	Ⓛ	Ⓛ	Ⓛ	Ⓛ	Ⓛ	Ⓛ	Ⓛ	Ⓛ
Anschlußhinweis																		
von Gadebusch ZOB 145 an			6.02	7.02														
von Selmsdorf Str. der Freiheit 145 an					7.49	8.49		10.49		12.49			14.49		16.49	17.49	18.49	
von Pasewalk-Szczecin RE 4 an			5.58		7.50													
Schönberg Bahnhof	ab	5.03	6.03	7.03	8.03	9.03	10.03	11.03	12.03	13.03	14.03	15.03	16.03	17.03	18.03	19.03	20.03	21.03
Schönberg Markt		b 5.04	b 6.04	b 7.04	b 8.04	b 9.04	b10.04	b11.04	b12.04	b13.04	b14.04	b15.04	b16.04	b17.04	b18.04	b19.04	b20.04	b21.04
Schönberg A.-Bebel-Str.		b 5.05	b 6.05	b 7.05	b 8.05	b 9.05	b10.05	b11.05	b12.05	b13.05	b14.05	b15.05	b16.05	b17.05	b18.05	b19.05	b20.05	b21.05
Schönberg Friedhof		b 5.06	b 6.06	b 7.06	b 8.06	b 9.06	b10.06	b11.06	b12.06	b13.06	b14.06	b15.06	b16.06	b17.06	b18.06	b19.06	b20.06	b21.06
Niendorf bei Schönberg		b 5.08	b 6.08	b 7.08	b 8.08	b 9.08	b10.08	b11.08	b12.08	b13.08	b14.08	b15.08	b16.08	b17.08	b18.08	b19.08	b20.08	b21.08
Eulenkrug/Bechelsdorf Abzweig		b 5.09	b 6.09	b 7.09	b 8.09	b 9.09	b10.09	b11.09	b12.09	b13.09	b14.09	b15.09	b16.09	b17.09	b18.09	b19.09	b20.09	b21.09
Ollndorf Abzweig		b 5.10	b 6.10	b 7.10	b 8.10	b 9.10	b10.10	b11.10	b12.10	b13.10	b14.10	b15.10	b16.10	b17.10	b18.10	b19.10	b20.10	b21.10
Raddingsdorf Kreuzung		b 5.11	b 6.11	b 7.11	b 8.11	b 9.11	b10.11	b11.11	b12.11	b13.11	b14.11	b15.11	b16.11	b17.11	b18.11	b19.11	b20.11	b21.11
Rieps Neue Welt		b 5.12	b 6.12	b 7.12	b 8.12	b 9.12	b10.12	b11.12	b12.12	b13.12	b14.12	b15.12	b16.12	b17.12	b18.12	b19.12	b20.12	b21.12
Rieps Abzweig		b 5.13	b 6.13	b 7.13	b 8.13	b 9.13	b10.13	b11.13	b12.13	b13.13	b14.13	b15.13	b16.13	b17.13	b18.13	b19.13	b20.13	b21.13
Rieps		b 5.13	b 6.13	b 7.13	b 8.13	b 9.13	b10.13	b11.13	b12.13	b13.13	b14.13	b15.13	b16.13	b17.13	b18.13	b19.13	b20.13	b21.13
Wendorf		b 5.14	b 6.14	b 7.14	b 8.14	b 9.14	b10.14	b11.14	b12.14	b13.14	b14.14	b15.14	b16.14	b17.14	b18.14	b19.14	b20.14	b21.14
Schlagsülsdorf		b 5.15	b 6.15	b 7.15	b 8.15	b 9.15	b10.15	b11.15	b12.15	b13.15	b14.15	b15.15	b16.15	b17.15	b18.15	b19.15	b20.15	b21.15
Thandorf		b 5.17	b 6.17	b 7.17	b 8.17	b 9.17	b10.17	b11.17	b12.17	b13.17	b14.17	b15.17	b16.17	b17.17	b18.17	b19.17	b20.17	b21.17
Utecht		b 5.20	b 6.20	b 7.20	b 8.20	b 9.20	b10.20	b11.20	b12.20	b13.20	b14.20	b15.20	b16.20	b17.20	b18.20	b19.20	b20.20	b21.20
Campow		b 5.21	b 6.21	b 7.21	b 8.21	b 9.21	b10.21	b11.21	b12.21	b13.21	b14.21	b15.21	b16.21	b17.21	b18.21	b19.21	b20.21	b21.21
Thandorf		b 5.24	b 6.24	b 7.24	b 8.24	b 9.24	b10.24	b11.24	b12.24	b13.24	b14.24	b15.24	b16.24	b17.24	b18.24	b19.24	b20.24	b21.24
Heiligeland Abzweig		b 5.25	b 6.25	b 7.25	b 8.25	b 9.25	b10.25	b11.25	b12.25	b13.25	b14.25	b15.25	b16.25	b17.25	b18.25	b19.25	b20.25	b21.25
Heiligeland		b 5.26	b 6.26	b 7.26	b 8.26	b 9.26	b10.26	b11.26	b12.26	b13.26	b14.26	b15.26	b16.26	b17.26	b18.26	b19.26	b20.26	b21.26
Schlagresdorf		b 5.28	b 6.28	b 7.28	b 8.28	b 9.28	b10.28	b11.28	b12.28	b13.28	b14.28	b15.28	b16.28	b17.28	b18.28	b19.28	b20.28	b21.28
Anschlußhinweis																		
von Ratzeburg, Bahnhof 74 an				7.20	8.20	9.20	10.20	11.20	12.20	13.20	14.20	15.20	16.20	17.20	18.20	19.20	20.20	21.20
Schlagsdorf	ab	b 5.30	b 6.30	b 7.30	b 8.30	b 9.30	b10.30	b11.30	b12.30	b13.30	b14.30	b15.30	b16.30	b17.30	b18.30	b19.30	b20.30	b21.30
Anschlußhinweis																		
nach Ratzeburg, Bahnhof 74 ab		5.35	6.50	7.50	8.50	9.50	10.50	11.50	12.50	13.50	14.50	15.50	16.50	17.50	18.50	19.50	20.50	
Schlagbrügge Forstkaten	ab	b 5.31	b 6.31	b 7.31	b 8.31	b 9.31	b10.31	b11.31	b12.31	b13.31	b14.31	b15.31	b16.31	b17.31	b18.31	b19.31	b20.31	b21.31
Schlagbrügge		b 5.32	b 6.32	b 7.32	b 8.32	b 9.32	b10.32	b11.32	b12.32	b13.32	b14.32	b15.32	b16.32	b17.32	b18.32	b19.32	b20.32	b21.32
Groß Molzahn Abzweig		b 5.33	b 6.33	b 7.33	b 8.33	b 9.33	b10.33	b11.33	b12.33	b13.33	b14.33	b15.33	b16.33	b17.33	b18.33	b19.33	b20.33	b21.33
Groß Molzahn Neubau		b 5.34	b 6.34	b 7.34	b 8.34	b 9.34	b10.34	b11.34	b12.34	b13.34	b14.34	b15.34	b16.34	b17.34	b18.34	b19.34	b20.34	b21.34
Groß Molzahn Wende		b 5.35	b 6.35	b 7.35	b 8.35	b 9.35	b10.35	b11.35	b12.35	b13.35	b14.35	b15.35	b16.35	b17.35	b18.35	b19.35	b20.35	b21.35
Klein Molzahn		b 5.37	b 6.37	b 7.37	b 8.37	b 9.37	b10.37	b11.37	b12.37	b13.37	b14.37	b15.37	b16.37	b17.37	b18.37	b19.37	b20.37	b21.37
Stove Berg		b 5.38	b 6.38	b 7.38	b 8.38	b 9.38	b10.38	b11.38	b12.38	b13.38	b14.38	b15.38	b16.38	b17.38	b18.38	b19.38	b20.38	b21.38
Stove bei Carlow		b 5.39	b 6.39	b 7.39	b 8.39	b 9.39	b10.39	b11.39	b12.39	b13.39	b14.39	b15.39	b16.39	b17.39	b18.39	b19.39	b20.39	b21.39
Cronskamp		b 5.41	b 6.41	b 7.41	b 8.41	b 9.41	b10.41	b11.41	b12.41	b13.41	b14.41	b15.41	b16.41	b17.41	b18.41	b19.41	b20.41	b21.41
Carlow Kindergarten		b 5.43	b 6.43	b 7.43	b 8.43	b 9.43	b10.43	b11.43	b12.43	b13.43	b14.43	b15.43	b16.43	b17.43	b18.43	b19.43	b20.43	b21.43
Klocksorf		b 5.45	b 6.45	b 7.45	b 8.45	b 9.45	b10.45	b11.45	b12.45	b13.45	b14.45	b15.45	b16.45	b17.45	b18.45	b19.45	b20.45	b21.45
Röggelin		b 5.47	b 6.47	b 7.47	b 8.47	b 9.47	b10.47	b11.47	b12.47	b13.47	b14.47	b15.47	b16.47	b17.47	b18.47	b19.47	b20.47	b21.47
Dechow		b 5.49	b 6.49	b 7.49	b 8.49	b 9.49	b10.49	b11.49	b12.49	b13.49	b14.49	b15.49	b16.49	b17.49	b18.49	b19.49	b20.49	b21.49
Dechow Abzweig	an	b 5.50	b 6.50	b 7.50	b 8.50	b 9.50	b10.50	b11.50	b12.50	b13.50	b14.50	b15.50	b16.50	b17.50	b18.50	b19.50	b20.50	b21.50
Anschlußhinweis																		
nach Ratzeburg, Bahnhof 131 ab		5.53	F 6.53	7.53		9.53		11.53		13.53		15.53	16.53	17.53				
nach Gadebusch ZOB 131 ab			7.08	8.09	9.08		11.08		13.08		15.08		17.08	18.08	19.08			

Erläuterungen :

F = an Ferientagen

Ⓛ = RUFBUS Tel. 0388178880. Anmeldung 60 Min. vor Abfahrt

Ⓛ = Die Aufnahme des Verkehrs erfolgt zum 15.12.2024



Am 24.12. und 31.12. erfolgt der Verkehr bis 15:30 Uhr.

Haltestellen	Montag - Freitag																
	Ⓛ	Ⓛ	Ⓛ	Ⓛ	Ⓛ	Ⓛ	Ⓛ	Ⓛ	Ⓛ	Ⓛ	Ⓛ	Ⓛ	Ⓛ	Ⓛ	Ⓛ	Ⓛ	Ⓛ
Anschlußhinweis																	
von Gadebusch Mühlenstr. 131 an		5.53	F 6.53														
von Gadebusch ZOB 131 an			S 6.45	7.53		9.53		11.53		13.53		15.53	16.53	17.53			
Dechow Abzweig ab	5.04	6.04	7.04	8.04	9.04	10.04	11.04	12.04	13.04	14.04	15.04	16.04	17.04	18.04	19.04	20.04	21.04
Dechow	b 5.05	b 6.05	b 7.05	b 8.05	b 9.05	b 10.05	b 11.05	b 12.05	b 13.05	b 14.05	b 15.05	b 16.05	b 17.05	b 18.05	b 19.05	b 20.05	b 21.05
Röggelin	b 5.07	b 6.07	b 7.07	b 8.07	b 9.07	b 10.07	b 11.07	b 12.07	b 13.07	b 14.07	b 15.07	b 16.07	b 17.07	b 18.07	b 19.07	b 20.07	b 21.07
Klocksdorf	b 5.09	b 6.09	b 7.09	b 8.09	b 9.09	b 10.09	b 11.09	b 12.09	b 13.09	b 14.09	b 15.09	b 16.09	b 17.09	b 18.09	b 19.09	b 20.09	b 21.09
Carlow Kindergarten	b 5.10	b 6.10	b 7.10	b 8.10	b 9.10	b 10.10	b 11.10	b 12.10	b 13.10	b 14.10	b 15.10	b 16.10	b 17.10	b 18.10	b 19.10	b 20.10	b 21.10
Stove bei Carlow	b 5.11	b 6.11	b 7.11	b 8.11	b 9.11	b 10.11	b 11.11	b 12.11	b 13.11	b 14.11	b 15.11	b 16.11	b 17.11	b 18.11	b 19.11	b 20.11	b 21.11
Cronskamp	b 5.12	b 6.12	b 7.12	b 8.12	b 9.12	b 10.12	b 11.12	b 12.12	b 13.12	b 14.12	b 15.12	b 16.12	b 17.12	b 18.12	b 19.12	b 20.12	b 21.12
Stove Berg	b 5.14	b 6.14	b 7.14	b 8.14	b 9.14	b 10.14	b 11.14	b 12.14	b 13.14	b 14.14	b 15.14	b 16.14	b 17.14	b 18.14	b 19.14	b 20.14	b 21.14
Klein Molzahn	b 5.15	b 6.15	b 7.15	b 8.15	b 9.15	b 10.15	b 11.15	b 12.15	b 13.15	b 14.15	b 15.15	b 16.15	b 17.15	b 18.15	b 19.15	b 20.15	b 21.15
Groß Molzahn Wende	b 5.17	b 6.17	b 7.17	b 8.17	b 9.17	b 10.17	b 11.17	b 12.17	b 13.17	b 14.17	b 15.17	b 16.17	b 17.17	b 18.17	b 19.17	b 20.17	b 21.17
Groß Molzahn Neubau	b 5.18	b 6.18	b 7.18	b 8.18	b 9.18	b 10.18	b 11.18	b 12.18	b 13.18	b 14.18	b 15.18	b 16.18	b 17.18	b 18.18	b 19.18	b 20.18	b 21.18
Groß Molzahn Abzweig	b 5.19	b 6.19	b 7.19	b 8.19	b 9.19	b 10.19	b 11.19	b 12.19	b 13.19	b 14.19	b 15.19	b 16.19	b 17.19	b 18.19	b 19.19	b 20.19	b 21.19
Schlagbrücke	b 5.20	b 6.20	b 7.20	b 8.20	b 9.20	b 10.20	b 11.20	b 12.20	b 13.20	b 14.20	b 15.20	b 16.20	b 17.20	b 18.20	b 19.20	b 20.20	b 21.20
Schlagbrücke Forstkaten	b 5.21	b 6.21	b 7.21	b 8.21	b 9.21	b 10.21	b 11.21	b 12.21	b 13.21	b 14.21	b 15.21	b 16.21	b 17.21	b 18.21	b 19.21	b 20.21	b 21.21
Anschlußhinweis																	
von Ratzeburg, Bahnhof 74 an			7.20	8.20	9.20	10.20	11.20	12.20	13.20	14.20	15.20	16.20	17.20	18.20	19.20	20.20	21.20
Schlagsdorf ab	b 5.22	b 6.22	b 7.22	b 8.22	b 9.22	b 10.22	b 11.22	b 12.22	b 13.22	b 14.22	b 15.22	b 16.22	b 17.22	b 18.22	b 19.22	b 20.22	b 21.22
Anschlußhinweis																	
nach Ratzeburg, Bahnhof 74 ab	5.35																
Schlagresdorf ab	b 5.24	b 6.24	b 7.24	b 8.24	b 9.24	b 10.24	b 11.24	b 12.24	b 13.24	b 14.24	b 15.24	b 16.24	b 17.24	b 18.24	b 19.24	b 20.24	b 21.24
Heiligeland	b 5.26	b 6.26	b 7.26	b 8.26	b 9.26	b 10.26	b 11.26	b 12.26	b 13.26	b 14.26	b 15.26	b 16.26	b 17.26	b 18.26	b 19.26	b 20.26	b 21.26
Heiligeland Abzweig	b 5.27	b 6.27	b 7.27	b 8.27	b 9.27	b 10.27	b 11.27	b 12.27	b 13.27	b 14.27	b 15.27	b 16.27	b 17.27	b 18.27	b 19.27	b 20.27	b 21.27
Thandorf	b 5.28	b 6.28	b 7.28	b 8.28	b 9.28	b 10.28	b 11.28	b 12.28	b 13.28	b 14.28	b 15.28	b 16.28	b 17.28	b 18.28	b 19.28	b 20.28	b 21.28
Utecht	b 5.31	b 6.31	b 7.31	b 8.31	b 9.31	b 10.31	b 11.31	b 12.31	b 13.31	b 14.31	b 15.31	b 16.31	b 17.31	b 18.31	b 19.31	b 20.31	b 21.31
Campow	b 5.32	b 6.32	b 7.32	b 8.32	b 9.32	b 10.32	b 11.32	b 12.32	b 13.32	b 14.32	b 15.32	b 16.32	b 17.32	b 18.32	b 19.32	b 20.32	b 21.32
Thandorf	b 5.35	b 6.35	b 7.35	b 8.35	b 9.35	b 10.35	b 11.35	b 12.35	b 13.35	b 14.35	b 15.35	b 16.35	b 17.35	b 18.35	b 19.35	b 20.35	b 21.35
Schlagsülsdorf	b 5.37	b 6.37	b 7.37	b 8.37	b 9.37	b 10.37	b 11.37	b 12.37	b 13.37	b 14.37	b 15.37	b 16.37	b 17.37	b 18.37	b 19.37	b 20.37	b 21.37
Wendorf	b 5.38	b 6.38	b 7.38	b 8.38	b 9.38	b 10.38	b 11.38	b 12.38	b 13.38	b 14.38	b 15.38	b 16.38	b 17.38	b 18.38	b 19.38	b 20.38	b 21.38
Rieps	b 5.39	b 6.39	b 7.39	b 8.39	b 9.39	b 10.39	b 11.39	b 12.39	b 13.39	b 14.39	b 15.39	b 16.39	b 17.39	b 18.39	b 19.39	b 20.39	b 21.39
Rieps Abzweig	b 5.39	b 6.39	b 7.39	b 8.39	b 9.39	b 10.39	b 11.39	b 12.39	b 13.39	b 14.39	b 15.39	b 16.39	b 17.39	b 18.39	b 19.39	b 20.39	b 21.39
Rieps Neue Welt	b 5.40	b 6.40	b 7.40	b 8.40	b 9.40	b 10.40	b 11.40	b 12.40	b 13.40	b 14.40	b 15.40	b 16.40	b 17.40	b 18.40	b 19.40	b 20.40	b 21.40
Raddingsdorf Kreuzung	b 5.41	b 6.41	b 7.41	b 8.41	b 9.41	b 10.41	b 11.41	b 12.41	b 13.41	b 14.41	b 15.41	b 16.41	b 17.41	b 18.41	b 19.41	b 20.41	b 21.41
Ollndorf Abzweig	b 5.42	b 6.42	b 7.42	b 8.42	b 9.42	b 10.42	b 11.42	b 12.42	b 13.42	b 14.42	b 15.42	b 16.42	b 17.42	b 18.42	b 19.42	b 20.42	b 21.42
Eulenkrug/Bechelsdorf Abzweig	b 5.43	b 6.43	b 7.43	b 8.43	b 9.43	b 10.43	b 11.43	b 12.43	b 13.43	b 14.43	b 15.43	b 16.43	b 17.43	b 18.43	b 19.43	b 20.43	b 21.43
Niendorf bei Schönberg	b 5.44	b 6.44	b 7.44	b 8.44	b 9.44	b 10.44	b 11.44	b 12.44	b 13.44	b 14.44	b 15.44	b 16.44	b 17.44	b 18.44	b 19.44	b 20.44	b 21.44
Schönberg Friedhof	b 5.46	b 6.46	b 7.46	b 8.46	b 9.46	b 10.46	b 11.46	b 12.46	b 13.46	b 14.46	b 15.46	b 16.46	b 17.46	b 18.46	b 19.46	b 20.46	b 21.46
Schönberg A.-Bebel-Str.	b 5.47	b 6.47	b 7.47	b 8.47	b 9.47	b 10.47	b 11.47	b 12.47	b 13.47	b 14.47	b 15.47	b 16.47	b 17.47	b 18.47	b 19.47	b 20.47	b 21.47
Schönberg GS/Lübecker Str.	b 5.48	b 6.48	b 7.48	b 8.48	b 9.48	b 10.48	b 11.48	b 12.48	b 13.48	b 14.48	b 15.48	b 16.48	b 17.48	b 18.48	b 19.48	b 20.48	b 21.48
Schönberg Bahnhof an	b 5.49	b 6.49	b 7.49	b 8.49	b 9.49	b 10.49	b 11.49	b 12.49	b 13.49	b 14.49	b 15.49	b 16.49	b 17.49	b 18.49	b 19.49	b 20.49	b 21.49
Anschlußhinweis																	
nach Selmsdorf Str. der Freiheit ⁴¹ 145 ab	6.02	7.02	8.03		10.03		12.03		14.03		16.03	17.03	18.03				
nach Lübeck Hbf RE 4 ab	5.58		7.50														

Erläuterungen :








S = an Schultagen

F = an Ferientagen

Ⓛ = RUFBUS Tel. 0388178880. Anmeldung 60 Min. vor Abfahrt

Ⓛ = Die Aufnahme des Verkehrs erfolgt zum 15.12.2024

Am 24.12. und 31.12. erfolgt der Verkehr bis 15:30 Uhr.

		Samstag																	
Haltestellen		Ⓔ	Ⓔ	Ⓔ	Ⓔ	Ⓔ	Ⓔ	Ⓔ	Ⓔ	Ⓔ	Ⓔ	Ⓔ	Ⓔ	Ⓔ	Ⓔ	Ⓔ	Ⓔ	Ⓔ	Ⓔ
Anschlußhinweis																			
von Gadebusch ZOB  145 an				7.02															
von Selmsdorf Str. der Freiheit  145 an						8.49			10.49							14.49		Sa 16.49	
von Pasewalk-Szczecin  RE 4 an			5.58		7.50														
Schönberg Bahnhof	ab	5.03	6.03	7.03	8.03	9.03	10.03	11.03	12.03	13.03	14.03	15.03	16.03	17.03	18.03	19.03	20.03	21.03	
Schönberg Markt		b 5.04	b 6.04	b 7.04	b 8.04	b 9.04	b 10.04	b 11.04	b 12.04	b 13.04	b 14.04	b 15.04	b 16.04	b 17.04	b 18.04	b 19.04	b 20.04	b 21.04	
Schönberg A.-Bebel-Str.		b 5.05	b 6.05	b 7.05	b 8.05	b 9.05	b 10.05	b 11.05	b 12.05	b 13.05	b 14.05	b 15.05	b 16.05	b 17.05	b 18.05	b 19.05	b 20.05	b 21.05	
Schönberg Friedhof		b 5.06	b 6.06	b 7.06	b 8.06	b 9.06	b 10.06	b 11.06	b 12.06	b 13.06	b 14.06	b 15.06	b 16.06	b 17.06	b 18.06	b 19.06	b 20.06	b 21.06	
Niendorf bei Schönberg		b 5.08	b 6.08	b 7.08	b 8.08	b 9.08	b 10.08	b 11.08	b 12.08	b 13.08	b 14.08	b 15.08	b 16.08	b 17.08	b 18.08	b 19.08	b 20.08	b 21.08	
Eulenkrug/Bechelsdorf Abzweig		b 5.09	b 6.09	b 7.09	b 8.09	b 9.09	b 10.09	b 11.09	b 12.09	b 13.09	b 14.09	b 15.09	b 16.09	b 17.09	b 18.09	b 19.09	b 20.09	b 21.09	
Ollndorf Abzweig		b 5.10	b 6.10	b 7.10	b 8.10	b 9.10	b 10.10	b 11.10	b 12.10	b 13.10	b 14.10	b 15.10	b 16.10	b 17.10	b 18.10	b 19.10	b 20.10	b 21.10	
Raddingsdorf Kreuzung		b 5.11	b 6.11	b 7.11	b 8.11	b 9.11	b 10.11	b 11.11	b 12.11	b 13.11	b 14.11	b 15.11	b 16.11	b 17.11	b 18.11	b 19.11	b 20.11	b 21.11	
Rieps Neue Welt		b 5.12	b 6.12	b 7.12	b 8.12	b 9.12	b 10.12	b 11.12	b 12.12	b 13.12	b 14.12	b 15.12	b 16.12	b 17.12	b 18.12	b 19.12	b 20.12	b 21.12	
Rieps Abzweig		b 5.13	b 6.13	b 7.13	b 8.13	b 9.13	b 10.13	b 11.13	b 12.13	b 13.13	b 14.13	b 15.13	b 16.13	b 17.13	b 18.13	b 19.13	b 20.13	b 21.13	
Rieps		b 5.13	b 6.13	b 7.13	b 8.13	b 9.13	b 10.13	b 11.13	b 12.13	b 13.13	b 14.13	b 15.13	b 16.13	b 17.13	b 18.13	b 19.13	b 20.13	b 21.13	
Wendorf		b 5.14	b 6.14	b 7.14	b 8.14	b 9.14	b 10.14	b 11.14	b 12.14	b 13.14	b 14.14	b 15.14	b 16.14	b 17.14	b 18.14	b 19.14	b 20.14	b 21.14	
Schlagsülsdorf		b 5.15	b 6.15	b 7.15	b 8.15	b 9.15	b 10.15	b 11.15	b 12.15	b 13.15	b 14.15	b 15.15	b 16.15	b 17.15	b 18.15	b 19.15	b 20.15	b 21.15	
Thandorf		b 5.17	b 6.17	b 7.17	b 8.17	b 9.17	b 10.17	b 11.17	b 12.17	b 13.17	b 14.17	b 15.17	b 16.17	b 17.17	b 18.17	b 19.17	b 20.17	b 21.17	
Utecht		b 5.20	b 6.20	b 7.20	b 8.20	b 9.20	b 10.20	b 11.20	b 12.20	b 13.20	b 14.20	b 15.20	b 16.20	b 17.20	b 18.20	b 19.20	b 20.20	b 21.20	
Campow		b 5.21	b 6.21	b 7.21	b 8.21	b 9.21	b 10.21	b 11.21	b 12.21	b 13.21	b 14.21	b 15.21	b 16.21	b 17.21	b 18.21	b 19.21	b 20.21	b 21.21	
Thandorf		b 5.24	b 6.24	b 7.24	b 8.24	b 9.24	b 10.24	b 11.24	b 12.24	b 13.24	b 14.24	b 15.24	b 16.24	b 17.24	b 18.24	b 19.24	b 20.24	b 21.24	
Heiligeland Abzweig		b 5.25	b 6.25	b 7.25	b 8.25	b 9.25	b 10.25	b 11.25	b 12.25	b 13.25	b 14.25	b 15.25	b 16.25	b 17.25	b 18.25	b 19.25	b 20.25	b 21.25	
Heiligeland		b 5.26	b 6.26	b 7.26	b 8.26	b 9.26	b 10.26	b 11.26	b 12.26	b 13.26	b 14.26	b 15.26	b 16.26	b 17.26	b 18.26	b 19.26	b 20.26	b 21.26	
Schlagresdorf		b 5.28	b 6.28	b 7.28	b 8.28	b 9.28	b 10.28	b 11.28	b 12.28	b 13.28	b 14.28	b 15.28	b 16.28	b 17.28	b 18.28	b 19.28	b 20.28	b 21.28	
Anschlußhinweis																			
von Ratzeburg, Bahnhof  74 an				7.20	8.20	9.20	10.20	11.20	12.20	13.20	14.20	15.20	16.20	17.20	18.20	19.20	20.20	21.20	
Schlagsdorf	ab	b 5.30	b 6.30	b 7.30	b 8.30	b 9.30	b 10.30	b 11.30	b 12.30	b 13.30	b 14.30	b 15.30	b 16.30	b 17.30	b 18.30	b 19.30	b 20.30	b 21.30	
Anschlußhinweis																			
nach Ratzeburg, Bahnhof  74 ab		5.35	6.50	7.50	8.50	9.50	10.50	11.50	12.50	13.50	14.50	15.50	16.50	17.50	18.50	19.50	20.50		
Schlagbrügge Forstkaten	ab	b 5.31	b 6.31	b 7.31	b 8.31	b 9.31	b 10.31	b 11.31	b 12.31	b 13.31	b 14.31	b 15.31	b 16.31	b 17.31	b 18.31	b 19.31	b 20.31	b 21.31	
Schlagbrügge		b 5.32	b 6.32	b 7.32	b 8.32	b 9.32	b 10.32	b 11.32	b 12.32	b 13.32	b 14.32	b 15.32	b 16.32	b 17.32	b 18.32	b 19.32	b 20.32	b 21.32	
Groß Molzahn Abzweig		b 5.33	b 6.33	b 7.33	b 8.33	b 9.33	b 10.33	b 11.33	b 12.33	b 13.33	b 14.33	b 15.33	b 16.33	b 17.33	b 18.33	b 19.33	b 20.33	b 21.33	
Groß Molzahn Neubau		b 5.34	b 6.34	b 7.34	b 8.34	b 9.34	b 10.34	b 11.34	b 12.34	b 13.34	b 14.34	b 15.34	b 16.34	b 17.34	b 18.34	b 19.34	b 20.34	b 21.34	
Groß Molzahn Wende		b 5.35	b 6.35	b 7.35	b 8.35	b 9.35	b 10.35	b 11.35	b 12.35	b 13.35	b 14.35	b 15.35	b 16.35	b 17.35	b 18.35	b 19.35	b 20.35	b 21.35	
Klein Molzahn		b 5.37	b 6.37	b 7.37	b 8.37	b 9.37	b 10.37	b 11.37	b 12.37	b 13.37	b 14.37	b 15.37	b 16.37	b 17.37	b 18.37	b 19.37	b 20.37	b 21.37	
Stove Berg		b 5.38	b 6.38	b 7.38	b 8.38	b 9.38	b 10.38	b 11.38	b 12.38	b 13.38	b 14.38	b 15.38	b 16.38	b 17.38	b 18.38	b 19.38	b 20.38	b 21.38	
Stove bei Carlow		b 5.39	b 6.39	b 7.39	b 8.39	b 9.39	b 10.39	b 11.39	b 12.39	b 13.39	b 14.39	b 15.39	b 16.39	b 17.39	b 18.39	b 19.39	b 20.39	b 21.39	
Cronskamp		b 5.41	b 6.41	b 7.41	b 8.41	b 9.41	b 10.41	b 11.41	b 12.41	b 13.41	b 14.41	b 15.41	b 16.41	b 17.41	b 18.41	b 19.41	b 20.41	b 21.41	
Carlow Kindergarten		b 5.43	b 6.43	b 7.43	b 8.43	b 9.43	b 10.43	b 11.43	b 12.43	b 13.43	b 14.43	b 15.43	b 16.43	b 17.43	b 18.43	b 19.43	b 20.43	b 21.43	
Klockschorf		b 5.45	b 6.45	b 7.45	b 8.45	b 9.45	b 10.45	b 11.45	b 12.45	b 13.45	b 14.45	b 15.45	b 16.45	b 17.45	b 18.45	b 19.45	b 20.45	b 21.45	
Röggelin		b 5.47	b 6.47	b 7.47	b 8.47	b 9.47	b 10.47	b 11.47	b 12.47	b 13.47	b 14.47	b 15.47	b 16.47	b 17.47	b 18.47	b 19.47	b 20.47	b 21.47	
Dechow		b 5.49	b 6.49	b 7.49	b 8.49	b 9.49	b 10.49	b 11.49	b 12.49	b 13.49	b 14.49	b 15.49	b 16.49	b 17.49	b 18.49	b 19.49	b 20.49	b 21.49	
Dechow Abzweig	an	b 5.50	b 6.50	b 7.50	b 8.50	b 9.50	b 10.50	b 11.50	b 12.50	b 13.50	b 14.50	b 15.50	b 16.50	b 17.50	b 18.50	b 19.50	b 20.50	b 21.50	
Anschlußhinweis																			
nach Ratzeburg, Bahnhof  131 ab				7.53		9.53								Sa 17.53					
nach Gadebusch ZOB  131 ab					9.08		11.08								Sa 19.08				

Erläuterungen :

Sa = an Samstagen

Ⓔ = RUFBUS Tel. 0388178880. Anmeldung 60 Min. vor Abfahrt

Ⓢ = Die Aufnahme des Verkehrs erfolgt zum 15.12.2024

Am 24.12. und 31.12. erfolgt der Verkehr bis 15:30 Uhr.

		Samstag																	
Haltestellen		⌚	⌚	⌚	⌚	⌚	⌚	⌚	⌚	⌚	⌚	⌚	⌚	⌚	⌚	⌚	⌚	⌚	⌚
Anschlußhinweis																			
von Gadebusch ZOB 131 an					7.53		9.53										Sa 17.53		
Dechow Abzweig	ab	5.04	6.04	7.04	8.04	9.04	10.04	11.04	12.04	13.04	14.04	15.04	16.04	17.04	18.04	19.04	20.04	21.04	
Dechow		b 5.05	b 6.05	b 7.05	b 8.05	b 9.05	b 10.05	b 11.05	b 12.05	b 13.05	b 14.05	b 15.05	b 16.05	b 17.05	b 18.05	b 19.05	b 20.05	b 21.05	
Röggelin		b 5.07	b 6.07	b 7.07	b 8.07	b 9.07	b 10.07	b 11.07	b 12.07	b 13.07	b 14.07	b 15.07	b 16.07	b 17.07	b 18.07	b 19.07	b 20.07	b 21.07	
Klocksdorf		b 5.09	b 6.09	b 7.09	b 8.09	b 9.09	b 10.09	b 11.09	b 12.09	b 13.09	b 14.09	b 15.09	b 16.09	b 17.09	b 18.09	b 19.09	b 20.09	b 21.09	
Carlow Kindergarten		b 5.10	b 6.10	b 7.10	b 8.10	b 9.10	b 10.10	b 11.10	b 12.10	b 13.10	b 14.10	b 15.10	b 16.10	b 17.10	b 18.10	b 19.10	b 20.10	b 21.10	
Stove bei Carlow		b 5.11	b 6.11	b 7.11	b 8.11	b 9.11	b 10.11	b 11.11	b 12.11	b 13.11	b 14.11	b 15.11	b 16.11	b 17.11	b 18.11	b 19.11	b 20.11	b 21.11	
Cronskamp		b 5.12	b 6.12	b 7.12	b 8.12	b 9.12	b 10.12	b 11.12	b 12.12	b 13.12	b 14.12	b 15.12	b 16.12	b 17.12	b 18.12	b 19.12	b 20.12	b 21.12	
Stove Berg		b 5.14	b 6.14	b 7.14	b 8.14	b 9.14	b 10.14	b 11.14	b 12.14	b 13.14	b 14.14	b 15.14	b 16.14	b 17.14	b 18.14	b 19.14	b 20.14	b 21.14	
Klein Molzahn		b 5.15	b 6.15	b 7.15	b 8.15	b 9.15	b 10.15	b 11.15	b 12.15	b 13.15	b 14.15	b 15.15	b 16.15	b 17.15	b 18.15	b 19.15	b 20.15	b 21.15	
Groß Molzahn Wende		b 5.17	b 6.17	b 7.17	b 8.17	b 9.17	b 10.17	b 11.17	b 12.17	b 13.17	b 14.17	b 15.17	b 16.17	b 17.17	b 18.17	b 19.17	b 20.17	b 21.17	
Groß Molzahn Neubau		b 5.18	b 6.18	b 7.18	b 8.18	b 9.18	b 10.18	b 11.18	b 12.18	b 13.18	b 14.18	b 15.18	b 16.18	b 17.18	b 18.18	b 19.18	b 20.18	b 21.18	
Groß Molzahn Abzweig		b 5.19	b 6.19	b 7.19	b 8.19	b 9.19	b 10.19	b 11.19	b 12.19	b 13.19	b 14.19	b 15.19	b 16.19	b 17.19	b 18.19	b 19.19	b 20.19	b 21.19	
Schlagbrügge		b 5.20	b 6.20	b 7.20	b 8.20	b 9.20	b 10.20	b 11.20	b 12.20	b 13.20	b 14.20	b 15.20	b 16.20	b 17.20	b 18.20	b 19.20	b 20.20	b 21.20	
Schlagbrügge Forstkatzen		b 5.21	b 6.21	b 7.21	b 8.21	b 9.21	b 10.21	b 11.21	b 12.21	b 13.21	b 14.21	b 15.21	b 16.21	b 17.21	b 18.21	b 19.21	b 20.21	b 21.21	
Anschlußhinweis																			
von Ratzeburg, Bahnhof 74 an				7.20	8.20	9.20	10.20	11.20	12.20	13.20	14.20	15.20	16.20	17.20	18.20	19.20	20.20	21.20	
Schlagsdorf	ab	b 5.22	b 6.22	b 7.22	b 8.22	b 9.22	b 10.22	b 11.22	b 12.22	b 13.22	b 14.22	b 15.22	b 16.22	b 17.22	b 18.22	b 19.22	b 20.22	b 21.22	
Anschlußhinweis																			
nach Ratzeburg, Bahnhof 74 ab		5.35																	
Schlagresdorf	ab	b 5.24	b 6.24	b 7.24	b 8.24	b 9.24	b 10.24	b 11.24	b 12.24	b 13.24	b 14.24	b 15.24	b 16.24	b 17.24	b 18.24	b 19.24	b 20.24	b 21.24	
Heiligeland		b 5.26	b 6.26	b 7.26	b 8.26	b 9.26	b 10.26	b 11.26	b 12.26	b 13.26	b 14.26	b 15.26	b 16.26	b 17.26	b 18.26	b 19.26	b 20.26	b 21.26	
Heiligeland Abzweig		b 5.27	b 6.27	b 7.27	b 8.27	b 9.27	b 10.27	b 11.27	b 12.27	b 13.27	b 14.27	b 15.27	b 16.27	b 17.27	b 18.27	b 19.27	b 20.27	b 21.27	
Thandorf		b 5.28	b 6.28	b 7.28	b 8.28	b 9.28	b 10.28	b 11.28	b 12.28	b 13.28	b 14.28	b 15.28	b 16.28	b 17.28	b 18.28	b 19.28	b 20.28	b 21.28	
Utecht		b 5.31	b 6.31	b 7.31	b 8.31	b 9.31	b 10.31	b 11.31	b 12.31	b 13.31	b 14.31	b 15.31	b 16.31	b 17.31	b 18.31	b 19.31	b 20.31	b 21.31	
Campow		b 5.32	b 6.32	b 7.32	b 8.32	b 9.32	b 10.32	b 11.32	b 12.32	b 13.32	b 14.32	b 15.32	b 16.32	b 17.32	b 18.32	b 19.32	b 20.32	b 21.32	
Thandorf		b 5.35	b 6.35	b 7.35	b 8.35	b 9.35	b 10.35	b 11.35	b 12.35	b 13.35	b 14.35	b 15.35	b 16.35	b 17.35	b 18.35	b 19.35	b 20.35	b 21.35	
Schlagsülsdorf		b 5.37	b 6.37	b 7.37	b 8.37	b 9.37	b 10.37	b 11.37	b 12.37	b 13.37	b 14.37	b 15.37	b 16.37	b 17.37	b 18.37	b 19.37	b 20.37	b 21.37	
Wendorf		b 5.38	b 6.38	b 7.38	b 8.38	b 9.38	b 10.38	b 11.38	b 12.38	b 13.38	b 14.38	b 15.38	b 16.38	b 17.38	b 18.38	b 19.38	b 20.38	b 21.38	
Rieps		b 5.39	b 6.39	b 7.39	b 8.39	b 9.39	b 10.39	b 11.39	b 12.39	b 13.39	b 14.39	b 15.39	b 16.39	b 17.39	b 18.39	b 19.39	b 20.39	b 21.39	
Rieps Abzweig		b 5.39	b 6.39	b 7.39	b 8.39	b 9.39	b 10.39	b 11.39	b 12.39	b 13.39	b 14.39	b 15.39	b 16.39	b 17.39	b 18.39	b 19.39	b 20.39	b 21.39	
Rieps Neue Welt		b 5.40	b 6.40	b 7.40	b 8.40	b 9.40	b 10.40	b 11.40	b 12.40	b 13.40	b 14.40	b 15.40	b 16.40	b 17.40	b 18.40	b 19.40	b 20.40	b 21.40	
Raddingsdorf Kreuzung		b 5.41	b 6.41	b 7.41	b 8.41	b 9.41	b 10.41	b 11.41	b 12.41	b 13.41	b 14.41	b 15.41	b 16.41	b 17.41	b 18.41	b 19.41	b 20.41	b 21.41	
Ollndorf Abzweig		b 5.42	b 6.42	b 7.42	b 8.42	b 9.42	b 10.42	b 11.42	b 12.42	b 13.42	b 14.42	b 15.42	b 16.42	b 17.42	b 18.42	b 19.42	b 20.42	b 21.42	
Eulenkruh/Bechelsdorf Abzweig		b 5.43	b 6.43	b 7.43	b 8.43	b 9.43	b 10.43	b 11.43	b 12.43	b 13.43	b 14.43	b 15.43	b 16.43	b 17.43	b 18.43	b 19.43	b 20.43	b 21.43	
Niendorf bei Schönberg		b 5.44	b 6.44	b 7.44	b 8.44	b 9.44	b 10.44	b 11.44	b 12.44	b 13.44	b 14.44	b 15.44	b 16.44	b 17.44	b 18.44	b 19.44	b 20.44	b 21.44	
Schönberg Friedhof		b 5.46	b 6.46	b 7.46	b 8.46	b 9.46	b 10.46	b 11.46	b 12.46	b 13.46	b 14.46	b 15.46	b 16.46	b 17.46	b 18.46	b 19.46	b 20.46	b 21.46	
Schönberg A.-Bebel-Str.		b 5.47	b 6.47	b 7.47	b 8.47	b 9.47	b 10.47	b 11.47	b 12.47	b 13.47	b 14.47	b 15.47	b 16.47	b 17.47	b 18.47	b 19.47	b 20.47	b 21.47	
Schönberg GS/Lübecker Str.	↓	b 5.48	b 6.48	b 7.48	b 8.48	b 9.48	b 10.48	b 11.48	b 12.48	b 13.48	b 14.48	b 15.48	b 16.48	b 17.48	b 18.48	b 19.48	b 20.48	b 21.48	
Schönberg Bahnhof	an	b 5.49	b 6.49	b 7.49	b 8.49	b 9.49	b 10.49	b 11.49	b 12.49	b 13.49	b 14.49	b 15.49	b 16.49	b 17.49	b 18.49	b 19.49	b 20.49	b 21.49	
Anschlußhinweis																			
nach Selmsdorf Str. der Freiheit 145 ab			7.02			10.03				14.03		Sa 16.03		Sa 18.03					
nach Lübeck Hbf RE 4 ab		5.58		7.50															





Erläuterungen :


Sa = an Samstagen

⌚ = Die Aufnahme des Verkehrs erfolgt zum 15.12.2024

☎ = RUFBUS Tel. 0388178880. Anmeldung 60 Min. vor Abfahrt

Am 24.12. und 31.12. erfolgt der Verkehr bis 15:30 Uhr.

Haltestellen	Sonn- und Feiertag				
	Ⓛ Ⓢ	Ⓛ Ⓢ	Ⓛ Ⓢ	Ⓛ Ⓢ	Ⓛ Ⓢ
Anschlußhinweis					
von Selmsdorf Str. der Freiheit  145 an		10.49		14.49	16.49
Schönberg Bahnhof ab	9.03	11.03	13.03	15.03	17.03
Schönberg Markt	b 9.04	b 11.04	b 13.04	b 15.04	b 17.04
Schönberg A.-Bebel-Str.	b 9.05	b 11.05	b 13.05	b 15.05	b 17.05
Schönberg Friedhof	b 9.06	b 11.06	b 13.06	b 15.06	b 17.06
Niendorf bei Schönberg	b 9.08	b 11.08	b 13.08	b 15.08	b 17.08
Eulenkrog/Bechelsdorf Abzweig	b 9.09	b 11.09	b 13.09	b 15.09	b 17.09
Ollndorf Abzweig	b 9.10	b 11.10	b 13.10	b 15.10	b 17.10
Raddingsdorf Kreuzung	b 9.11	b 11.11	b 13.11	b 15.11	b 17.11
Rieps Neue Welt	b 9.12	b 11.12	b 13.12	b 15.12	b 17.12
Rieps Abzweig	b 9.13	b 11.13	b 13.13	b 15.13	b 17.13
Rieps	b 9.13	b 11.13	b 13.13	b 15.13	b 17.13
Wendorf	b 9.14	b 11.14	b 13.14	b 15.14	b 17.14
Schlagsülsdorf	b 9.15	b 11.15	b 13.15	b 15.15	b 17.15
Thandorf	b 9.17	b 11.17	b 13.17	b 15.17	b 17.17
Utecht	b 9.20	b 11.20	b 13.20	b 15.20	b 17.20
Campow	b 9.21	b 11.21	b 13.21	b 15.21	b 17.21
Thandorf	b 9.24	b 11.24	b 13.24	b 15.24	b 17.24
Heiligeland Abzweig	b 9.25	b 11.25	b 13.25	b 15.25	b 17.25
Heiligeland	b 9.26	b 11.26	b 13.26	b 15.26	b 17.26
Schlagresdorf	b 9.28	b 11.28	b 13.28	b 15.28	b 17.28
Anschlußhinweis					
von Ratzeburg, Bahnhof  74 an	9.20	11.20	13.20	15.20	17.20
Schlagsdorf ab	b 9.30	b 11.30	b 13.30	b 15.30	b 17.30
Anschlußhinweis					
nach Ratzeburg, Bahnhof  74 ab	9.50	11.50	13.50	15.50	17.50
Schlagbrücke Forstkaten ab	b 9.31	b 11.31	b 13.31	b 15.31	b 17.31
Schlagbrücke	b 9.32	b 11.32	b 13.32	b 15.32	b 17.32
Groß Molzahn Abzweig	b 9.33	b 11.33	b 13.33	b 15.33	b 17.33
Groß Molzahn Neubau	b 9.34	b 11.34	b 13.34	b 15.34	b 17.34
Groß Molzahn Wende	b 9.35	b 11.35	b 13.35	b 15.35	b 17.35
Klein Molzahn	b 9.37	b 11.37	b 13.37	b 15.37	b 17.37
Stove Berg	b 9.38	b 11.38	b 13.38	b 15.38	b 17.38
Stove bei Carlow	b 9.39	b 11.39	b 13.39	b 15.39	b 17.39
Cronskamp	b 9.41	b 11.41	b 13.41	b 15.41	b 17.41
Carlow Kindergarten	b 9.43	b 11.43	b 13.43	b 15.43	b 17.43
Klocksorf	b 9.45	b 11.45	b 13.45	b 15.45	b 17.45
Röggelin	b 9.47	b 11.47	b 13.47	b 15.47	b 17.47
Dechow	b 9.49	b 11.49	b 13.49	b 15.49	b 17.49
Dechow Abzweig an	b 9.50	b 11.50	b 13.50	b 15.50	b 17.50
Anschlußhinweis					
nach Ratzeburg, Bahnhof  131 ab	9.53				17.53

Haltestellen	Sonn- und Feiertag					
	Ⓛ Ⓢ	Ⓛ Ⓢ	Ⓛ Ⓢ	Ⓛ Ⓢ	Ⓛ Ⓢ	Ⓛ Ⓢ
Anschlußhinweis						
von Gadebusch ZOB  131 an	7.53	9.53				17.53
Dechow Abzweig ab	8.04	10.04	12.04	14.04	16.04	18.04
Dechow	b 8.05	b 10.05	b 12.05	b 14.05	b 16.05	b 18.05
Röggelin	b 8.07	b 10.07	b 12.07	b 14.07	b 16.07	b 18.07
Klocksorf	b 8.09	b 10.09	b 12.09	b 14.09	b 16.09	b 18.09
Carlow Kindergarten	b 8.10	b 10.10	b 12.10	b 14.10	b 16.10	b 18.10
Stove bei Carlow	b 8.11	b 10.11	b 12.11	b 14.11	b 16.11	b 18.11
Cronskamp	b 8.12	b 10.12	b 12.12	b 14.12	b 16.12	b 18.12
Stove Berg	b 8.14	b 10.14	b 12.14	b 14.14	b 16.14	b 18.14
Klein Molzahn	b 8.15	b 10.15	b 12.15	b 14.15	b 16.15	b 18.15
Groß Molzahn Wende	b 8.17	b 10.17	b 12.17	b 14.17	b 16.17	b 18.17
Groß Molzahn Neubau	b 8.18	b 10.18	b 12.18	b 14.18	b 16.18	b 18.18
Groß Molzahn Abzweig	b 8.19	b 10.19	b 12.19	b 14.19	b 16.19	b 18.19
Schlagbrücke	b 8.20	b 10.20	b 12.20	b 14.20	b 16.20	b 18.20
Schlagbrücke Forstkaten	b 8.21	b 10.21	b 12.21	b 14.21	b 16.21	b 18.21
Schlagsdorf	b 8.22	b 10.22	b 12.22	b 14.22	b 16.22	b 18.22
Schlagresdorf	b 8.24	b 10.24	b 12.24	b 14.24	b 16.24	b 18.24
Heiligeland	b 8.26	b 10.26	b 12.26	b 14.26	b 16.26	b 18.26
Heiligeland Abzweig	b 8.27	b 10.27	b 12.27	b 14.27	b 16.27	b 18.27
Thandorf	b 8.28	b 10.28	b 12.28	b 14.28	b 16.28	b 18.28
Utecht	b 8.31	b 10.31	b 12.31	b 14.31	b 16.31	b 18.31
Campow	b 8.32	b 10.32	b 12.32	b 14.32	b 16.32	b 18.32
Thandorf	b 8.35	b 10.35	b 12.35	b 14.35	b 16.35	b 18.35
Schlagsülsdorf	b 8.37	b 10.37	b 12.37	b 14.37	b 16.37	b 18.37
Wendorf	b 8.38	b 10.38	b 12.38	b 14.38	b 16.38	b 18.38
Rieps	b 8.39	b 10.39	b 12.39	b 14.39	b 16.39	b 18.39
Rieps Abzweig	b 8.39	b 10.39	b 12.39	b 14.39	b 16.39	b 18.39
Rieps Neue Welt	b 8.40	b 10.40	b 12.40	b 14.40	b 16.40	b 18.40
Raddingsdorf Kreuzung	b 8.41	b 10.41	b 12.41	b 14.41	b 16.41	b 18.41
Ollndorf Abzweig	b 8.42	b 10.42	b 12.42	b 14.42	b 16.42	b 18.42
Eulenkrog/Bechelsdorf Abzweig	b 8.43	b 10.43	b 12.43	b 14.43	b 16.43	b 18.43
Niendorf bei Schönberg	b 8.44	b 10.44	b 12.44	b 14.44	b 16.44	b 18.44
Schönberg Friedhof	b 8.46	b 10.46	b 12.46	b 14.46	b 16.46	b 18.46
Schönberg A.-Bebel-Str.	b 8.47	b 10.47	b 12.47	b 14.47	b 16.47	b 18.47
Schönberg GS/Lübecker Str. ↓	b 8.48	b 10.48	b 12.48	b 14.48	b 16.48	b 18.48
Schönberg Bahnhof an	b 8.49	b 10.49	b 12.49	b 14.49	b 16.49	b 18.49

Erläuterungen :

Ⓛ = RUFBUS Tel. 0388178880. Anmeldung 60 Min. vor Abfahrt

Ⓢ = Die Aufnahme des Verkehrs erfolgt zum 15.12.2024