

In den Ferien und an Wochenenden verkehren für Sie Fahrzeuge mit Niederflertechnik

Fahrtnummer	Montag - Freitag						Samstag/ Sonn- und Feiertag			
	1	3	5	7	7	9	11	5	9	
Haltestellen				S	F		Som	Som	Som	
Weißer Wiek ab			9.20	11.45	11.45	15.20		9.20	15.20	
Tarnowitz Dorf			9.22	11.48	11.48	15.22		9.22	15.22	
Tarnowitz Kliniken			9.24	11.50	11.50	15.24		9.24	15.24	
Tarnowitz Seestraße			9.25	11.51	11.51	15.25		9.25	15.25	
Boltenhagen Am Schwanenweg			9.26	11.52	11.52	15.26		9.26	15.26	
Boltenhagen Am Kurhaus			9.28	11.54	11.54	15.28		9.28	15.28	
Boltenhagen A.-Bebel-Straße			9.30	11.56	11.56	15.30		9.30	15.30	
Boltenhagen Wichmannsdorf			9.31	11.57	11.57	15.31		9.31	15.31	
Klützig Lindenring			9.34	11.59	11.59	15.34		9.34	15.34	
Klützig Kirche			9.35	12.00	12.00	15.35		9.35	15.35	
Klützig Lübecker Straße			9.36	12.02	12.02	15.36		9.36	15.36	
Grundshagen Abzweig			9.38	12.04	12.04	15.38		9.38	15.38	
Klein Pravtshagen			9.41	12.07	12.07	15.41		9.41	15.41	
Hohen Schönberg Hof			9.42	12.08	12.08	15.42		9.42	15.42	
Hohen Schönberg Gut			9.43	12.09	12.09	15.43		9.43	15.43	
Hohen Schönberg Dorf			9.44	12.10	12.10	15.44		9.44	15.44	
Kalkhorst Dorf			9.47	12.13	12.13	15.47		9.47	15.47	
Neuenhagen Dorf			9.49	12.15	12.15	15.49		9.49	15.49	
Neuenhagen Ausbau			9.50	12.16	12.16	15.50		9.50	15.50	
Tankenhagen Abzweig			9.51	12.17	12.17	15.51		9.51	15.51	
Wilmstorf			9.53	12.19	12.19	15.53		9.53	15.53	
Wieschendorf Abzweig			9.54	12.20	12.20	15.54		9.54	15.54	
Dassow Vorwerk			9.55	12.21	12.21	15.55		9.55	15.55	
Dassow Siedlung			9.57	12.23	12.23	15.57		9.57	15.57	
Dassow Lübecker Straße an			9.59	12.25	12.25	15.59		9.59	15.59	
Anschlußhinweis										
<i>nach Lübeck ZOB 335 ab</i>										
			10.02			16.02		10.02	16.02	
Dassow Lübecker Straße ab	5.25	8.02	10.04	12.25	12.25	16.04	6.02	10.04	16.04	
Schwanbeck Scheune	5.26	8.03	10.05	12.26	12.26	16.05	6.03	10.05	16.05	
Malzow Abzweig	5.29	8.06	10.08	12.29	12.29	16.08	6.06	10.08	16.08	
Kleinfeld	5.31	8.08	10.10	12.31	12.31	16.10	6.08	10.10	16.10	
Schönberg Dassower Str.	5.33	8.10	10.12	12.33	12.33	16.12	6.10	10.12	16.12	
Anschlußhinweis										
<i>von Gadebusch ZOB 145 an</i>										
		8.01	10.01			16.01		Sa 10.01	16.01	
Schönberg Bahnhof ab	5.35	8.12	10.14	12.35	12.35	16.14	6.12	10.14	16.14	
Anschlußhinweis										
<i>nach Gadebusch ZOB 145 ab</i>										
			12.56	12.56						
Schönberg Markt ab	5.37	8.14	10.16			16.16	6.14	10.16	16.16	
Schönberg A.-Bebel-Str.	5.38	8.15	10.17			16.17	6.15	10.17	16.17	
Schönberg Friedhof	5.40	8.17	10.19			16.19	6.17	10.19	16.19	
Niendorf b Schönberg	5.43	8.20	10.22			16.22	6.20	10.22	16.22	
Eulenkrog/Bechelsdorf Abzw	5.44	8.21	10.23			16.23	6.21	10.23	16.23	
Ollndorf Abzweig	5.45	8.22	10.24			16.24	6.22	10.24	16.24	
Raddingsdorf Kreuzung	5.46	8.23	10.25			16.25	6.23	10.25	16.25	
Boitin Resdorf Abzweig	5.49	8.26	10.28			16.28	6.26	10.28	16.28	
Klein Neuleben	5.51	8.28	10.30			16.30	6.28	10.30	16.30	
Lüdersdorf Gewerbegebiet	5.54	8.31	10.33			16.33	6.31	10.33	16.33	
Wahrsow Hof/Schule	5.56	8.33	10.35			16.35	6.33	10.35	16.35	
Wahrsow Dorf	5.57	8.34	10.36			16.36	6.34	10.36	16.36	
Lüdersdorf Mitte	5.58	8.35	10.37			16.37	6.35	10.37	16.37	
Lüdersdorf Palinger Weg	5.59	8.36	10.38			16.38	6.36	10.38	16.38	
Lüdersdorf Neubau	6.00	8.37	10.39			16.39	6.37	10.39	16.39	
Herrnburg Palinger Weg	6.02	8.39	10.41			16.41	6.39	10.41	16.41	
Herrnburg Kirche	6.03	8.40	10.42			16.42	6.40	10.42	16.42	
Herrnburg Bahnhof	6.04	8.41	10.43			16.43	6.41	10.43	16.43	
Herrnburg Grundschule	6.06	8.43	10.45			16.45	6.43	10.45	16.45	
Lübeck Eichholz	6.08	8.45	10.47			16.47	6.45	10.47	16.47	
Lübeck Kaufhof	▶ 6.14	▶ 8.51	▶ 10.53			▶ 16.53	▶ 6.51	▶ 10.53	▶ 16.53	
Lübeck G.-Radbruch-Platz	▶ 6.22	▶ 8.59	▶ 11.01			▶ 17.01	▶ 6.59	▶ 11.01	▶ 17.01	
Lübeck Breite Str./Theater	▶ 6.24	▶ 9.01	▶ 11.03			▶ 17.03	▶ 7.01	▶ 11.03	▶ 17.03	
Lübeck Untertrave	▶ 6.26	▶ 9.03	▶ 11.05			▶ 17.05	▶ 7.03	▶ 11.05	▶ 17.05	
Lübeck ZOB an	6.31	9.08	11.10			17.10	7.08	11.10	17.10	

Erläuterungen :

Sa = nur an Samstagen

S = an Schultagen



















F = an Ferientagen

Som = Sommersaison vom 10.05.-30.09.18

= Kleinbus mit begr. Kapazität

▶ = Einstiegsverbot



In den Ferien und an Wochenenden verkehren für Sie Fahrzeuge mit Niederflertechnik

Fahrtnummer	Montag - Freitag					Samstag/ Sonn-und Feiertag			
	2	4	6	8	10	22	8	10	
Haltestellen		S				Som 	Som 	Som 	
Lübeck ZOB ab	6.41		9.38	12.38	17.38	7.38	12.38	17.38	
Lübeck Untertrave	 6.45		 9.42	 12.42	 17.42	 7.42	 12.42	 17.42	
Lübeck Breite Str./Theater	 6.47		 9.44	 12.44	 17.44	 7.44	 12.44	 17.44	
Lübeck G.-Radbruch-Platz	 6.54		 9.51	 12.51	 17.51	 7.51	 12.51	 17.51	
Lübeck Kaufhof	 7.02		 9.59	 12.59	 17.59	 7.59	 12.59	 17.59	
Lübeck Eichholz	 7.07		 10.04	 13.04	 18.04	 8.04	 13.04	 18.04	
Herrnburg Grundschule	7.09		10.06	13.06	18.06	8.06	13.06	18.06	
Herrnburg Bahnhof	7.11		10.08	13.08	18.08	8.08	13.08	18.08	
Herrnburg Kirche	7.13		10.10	13.10	18.10	8.10	13.10	18.10	
Herrnburg Paligner Weg	7.14		10.11	13.11	18.11	8.11	13.11	18.11	
Lüdersdorf Neubau	7.16		10.13	13.13	18.13	8.13	13.13	18.13	
Lüdersdorf Paligner Weg	7.17		10.14	13.14	18.14	8.14	13.14	18.14	
Lüdersdorf Mitte	7.18		10.15	13.15	18.15	8.15	13.15	18.15	
Wahrsow Dorf	7.20		10.17	13.17	18.17	8.17	13.17	18.17	
Wahrsow Hof/Schule	7.21		10.18	13.18	18.18	8.18	13.18	18.18	
Lüdersdorf Gewerbegebiet	7.22		10.19	13.19	18.19	8.19	13.19	18.19	
Klein Neuleben	7.24		10.21	13.21	18.21	8.21	13.21	18.21	
Boitin Resdorf Abzweig	7.26		10.23	13.23	18.23	8.23	13.23	18.23	
Raddingsdorf Kreuzung	7.28		10.25	13.25	18.25	8.25	13.25	18.25	
Ollndorf Abzweig	7.29		10.26	13.26	18.26	8.26	13.26	18.26	
Eulenkrog/Bechelsdorf Abzw	7.30		10.27	13.27	18.27	8.27	13.27	18.27	
Niendorf b Schönberg	7.32		10.29	13.29	18.29	8.29	13.29	18.29	
Schönberg Friedhof	7.35		10.32	13.32	18.32	8.32	13.32	18.32	
Schönberg A.-Bebel-Str.	7.36		10.33	13.33	18.33	8.33	13.33	18.33	
Anschlußhinweis									
<i>von Gadebusch ZOB  145 an</i>	<i>7.01</i>		<i>10.01</i>		<i>18.01</i>			<i>Sa 18.01</i>	
Schönberg Bahnhof ab	7.39	7.44	10.36	13.36	18.36	8.36	13.36	18.36	
Anschlußhinweis									
<i>nach Gadebusch ZOB  145 ab</i>	<i>7.56</i>		<i>10.56</i>		<i>18.56</i>	<i>8.56</i>			
<i>nach Gadebusch ZOB an</i>	<i>8.31</i>		<i>11.31</i>		<i>19.31</i>	<i>9.31</i>			
Schönberg Dassower Str. ab	7.42	7.47	10.39	13.39	18.39	8.39	13.39	18.39	
Kleinfeld	7.44	7.49	10.41	13.41	18.41	8.41	13.41	18.41	
Malzow Abzweig	7.46	7.51	10.43	13.43	18.43	8.43	13.43	18.43	
Schwanbeck Scheune	7.47	7.52	10.44	13.44	18.44	8.44	13.44	18.44	
Dassow Siedlung	7.50	7.55	10.47	13.47	18.47	8.47	13.47	18.47	
Dassow Lübecker Straße an	7.52	7.57	10.49	13.49	18.49	8.49	13.49	18.49	
Anschlußhinweis									
<i>nach Lübeck ZOB  335 ab</i>	<i>8.02</i>	<i>8.02</i>							
<i>von Lübeck ZOB  335 an</i>			<i>10.50</i>		<i>18.50</i>	<i>8.50</i>			
Dassow Lübecker Straße ab	8.01		10.58	13.58	18.58	8.58	13.58	18.58	
Dassow Vorwerk	8.03		11.00	14.00	19.00	9.00	14.00	19.00	
Wieschendorf Abzweig	8.04		11.01	14.01	19.01	9.01	14.01	19.01	
Wilmstorf	8.05		11.02	14.02	19.02	9.02	14.02	19.02	
Tankenhagen Abzweig	8.07		11.04	14.04	19.04	9.04	14.04	19.04	
Neuenhagen Ausbau	8.08		11.05	14.05	19.05	9.05	14.05	19.05	
Neuenhagen Dorf	8.10		11.07	14.07	19.07	9.07	14.07	19.07	
Kalkhorst Dorf	8.12		11.09	14.09	19.09	9.09	14.09	19.09	
Hohen Schönberg Dorf	8.14		11.11	14.11	19.11	9.11	14.11	19.11	
Hohen Schönberg Gut	8.15		11.12	14.12	19.12	9.12	14.12	19.12	
Hohen Schönberg Hof	8.16		11.13	14.13	19.13	9.13	14.13	19.13	
Klein Pravitshagen	8.17		11.14	14.14	19.14	9.14	14.14	19.14	
Grundshagen Abzweig	8.19		11.16	14.16	19.16	9.16	14.16	19.16	
Klütz Lübecker Straße	8.21		11.18	14.18	19.18	9.18	14.18	19.18	
Klütz Kirche	8.23		11.20	14.20	19.20	9.20	14.20	19.20	
Klütz Lindenring	8.24		11.21	14.21	19.21	9.21	14.21	19.21	
Boltenhagen Wichmannsdorf	8.28		11.25	14.25	19.25	9.25	14.25	19.25	
Boltenhagen A.-Bebel-Straße	8.30		11.27	14.27	19.27	9.27	14.27	19.27	
Boltenhagen Am Kurhaus	8.32		11.29	14.29	19.29	9.29	14.29	19.29	
Boltenhagen Am Schwanenweg	8.34		11.31	14.31	19.31	9.31	14.31	19.31	
Tarnewitz Seestraße	8.36		11.33	14.33	19.33	9.33	14.33	19.33	
Tarnewitz Kliniken	8.37		11.34	14.34	19.34	9.34	14.34	19.34	
Tarnewitz Dorf	8.39		11.36	14.36	19.36	9.36	14.36	19.36	
Weißer Wiek an	8.43		11.40	14.40	19.40	9.40	14.40	19.40	

Erläuterungen :

Sa = nur an Samstagen
S = an Schultagen

Som= Sommersaison vom 10.05.-30.09.18

 = Kleinbus mit begr. Kapazität = Ausstiegsverbot

Tag	Mo-Fr	Mo-Fr	Mo-Fr	Mo-Fr	Mo-Fr	Mo-Fr	Mo-Fr	Mo-Fr	Mo-Fr	Mo-Fr	Mo-Fr	Mo,Di,Do,Fr	Mo-Fr	Mo-Fr	Mo-Fr	
Fahrtnummer	1	3	7	9	15	11	13	17	29	19	21	23	25	27		
Haltestellen	S	S	S	S	S	S	S	S	S	S	S	S	S	S	S	
Selmsdorf Str. der Freiheit ab							7.23									
Schönberg Bahnhof	6.00	6.23													13.20	13.30
Schönberg GS Amtstr.											12.25				13.22	
Schönberg Schule Dass. Straße										12.00	12.30				13.25	
Schönberg Bahnhof										12.05						
Schönberg Förderschule				6.59							12.33				13.28	
Schön. Gym. Garagen				7.01	7.22						12.34				13.29	13.35
Schönberg Markt	6.01	6.24									12.06					
Schönberg A.-Bebel-Str.	6.02	6.25									12.07					
Schönberg Friedhof	6.03	6.26		7.03	7.24						12.08	12.36				
Petersberg					7.27											
Törpt												12.40				
Niendorf	6.05	6.28		7.06							12.12	12.43				
Eulenkruh/Bechelsdorf Abzw	6.06	6.29		7.07							12.14	12.44				
Ollndorf Abzweig	6.07	6.30		7.08							12.15	12.45				
Raddingsdorf Kreuzung	6.08	6.32		7.09							12.17	12.47			13.40	
Anschlußhinweis																
nach Schönberg Bahnhof Linie 146 ab															13.40	
Raddingsdorf Wendeplatz ab		6.33										12.48				
Boitin Resdorf Abzweig	6.10			7.12							12.19		13.10			
Kl. Neuleben Alte Schule				7.13												
Klein Neuleben	6.12			7.14							12.21		13.12			
Gr. Neuleben Dorf				7.18												
Lüdersdorf Gewerbegebiet																
Wahrsow Hof/Schule	6.15			7.24	7.30					7.55	12.24		13.15			
Wahrsow Dorf	6.16			7.25						7.56	12.25		13.16			
Lüdersdorf Mitte	6.17			7.26						7.57	12.26		13.17			
Lüdersdorf Palingen Weg	6.18			7.27						7.58	12.27		13.18			
Palingen Abzweig										8.01						
Palingen																
Palingen Abzweig																
Selmsdorf Am Sandberg							7.25									13.45
Palingen							7.32									
Palingen Abzweig																13.50
Selmsdorf Am Sandberg										8.08						
Selmsdorf Str. der Freiheit										8.10						
Lüdersdorf Neubau	6.19			7.28							12.28		13.19		13.55	
Herrsburg Palingen Weg	6.20			7.30							12.30		13.21		13.57	
Herrsburg Friedhof	6.23															
Schattin	6.30		7.10						7.40							
Duvenest Dorf	6.32		7.12				7.32		7.42							
Duvenest Ortseingang	6.33		7.13				7.33		7.43							
Herrsburg Friedhof	6.36		7.16				7.36		7.46							
Wahrsow Hof/Schule									7.53							
Herrsburg Kirche	6.38		7.18	7.31	7.36		7.40				12.31		13.22		13.58	
Herrsburg Bahnhof					7.38								13.24			
Herrsburg-N Englisch Bahn					7.39								13.25			
Herrsburg-N Stausfeld					7.41								13.27			
Herrsburg-N Heideweg													13.28			
Herrsburg-N Ahornweg													13.29			
Herrsburg-N Am Kamp													13.30			
Herrsburg Grundschule	6.40		7.20	7.33		7.40	7.42				12.33		13.31		14.00	
Lübeck Eichholz an													13.34			

Erläuterungen :

S = an Schultagen




= Linientaxi mit begrenzter Platzkapazität

Tag	Mo-Fr	Mo-Fr	Mo-Fr	Mo-Fr	Mo-Fr	Mo-Fr	Mo-Fr	Mo-Fr
Fahrtnummer	31	33	35	37	41	47	49	43
Haltestellen	S	S	S	S	S	S	S	S
Selmsdorf Str. der Freiheit ab								
Schönberg Bahnhof	13.30	13.35			15.08		15.15	15.21
Schönberg GS Amtstr.	13.32	13.38			15.10		15.17	
Schönberg Schule Dass. Straße	13.35	13.41			15.13		15.20	
Schönberg Bahnhof								
Schönberg Förderschule	13.38	13.44			15.16		15.23	15.23
Schön. Gym. Garagen	13.40	13.46			15.17		15.24	15.24
Schönberg Markt								
Schönberg A.-Bebel-Str.								
Schönberg Friedhof	13.42	13.48					15.26	15.26
Petersberg		13.55						15.31
Törpt	13.51						☎15.32	
Niendorf	13.54						15.36	
Eulenkruß/Bechelsdorf Abzw	13.56						15.38	
Ollndorf Abzweig	13.57						15.39	
Raddingsdorf Kreuzung	13.59				15.24		15.41	
Anschlußhinweis								
nach Schönberg Bahnhof Linie 146 ab					15.25			
Raddingsdorf Wendeplatz ab								
Boitin Resdorf Abzweig	14.02		14.05			15.36	15.43	
Kl. Neuleben Alte Schule	14.06						15.44	
Klein Neuleben	14.07		14.07			15.38	15.45	
Gr. Neuleben Dorf	14.10						15.48	
Lüdersdorf Gewerbegebiet	14.14							
Wahrsow Hof/Schule	14.16	14.05	14.10			15.48	15.53	15.45
Wahrsow Dorf	14.17	14.06	14.11			15.49	15.54	15.46
Lüdersdorf Mitte	14.18	14.07	14.12			15.50	15.55	15.47
Lüdersdorf Palingen Weg	14.19	14.08	14.13			15.51	15.56	15.48
Palingen Abzweig	14.22							
Palingen			14.18			15.56		
Palingen Abzweig						16.00		
Selmsdorf Am Sandberg								
Palingen								
Palingen Abzweig								
Selmsdorf Am Sandberg	14.29					16.05		
Selmsdorf Str. der Freiheit	14.32							
Lüdersdorf Neubau		14.09					15.57	15.49
Herrsburg Palingen Weg		14.11					15.59	15.51
Herrsburg Friedhof								
Schattin				14.31				
Duvenest Dorf				14.33				
Duvenest Ortseingang				14.34				
Herrsburg Friedhof				14.37				
Wahrsow Hof/Schule								
Herrsburg Kirche		14.12	14.24	14.39			16.00	15.52
Herrsburg Bahnhof			14.26				16.01	15.53
Herrsburg-N Englisch Bahn			14.27				16.02	15.54
Herrsburg-N Stausfeld			14.29				16.04	15.56
Herrsburg-N Heideweg			14.30				16.05	15.57
Herrsburg-N Ahornweg			14.31				16.06	15.58
Herrsburg-N Am Kamp			14.32				16.07	15.59
Herrsburg Grundschule		14.14	14.33	14.41			16.08	16.00
Lübeck Eichholz an							16.11	

Erläuterungen :

S = an Schultagen

☎ = Anrufbus: Bestellung 60 Min vor Abfahrt erforderl unter 0800 6346287

Tag	Mo-Fr	Mo-Fr	Mo-Fr	Mo-Fr	Mo-Fr	Mo-Fr	Mo-Fr	Mo-Fr	Mo-Fr	Mo-Fr	Mo-Fr	Mo-Fr	Mo-Fr	Mo-Fr
Fahrtnummer	6	2	24	12	10	8	14	16	18	20	22	26	28	30
Haltestellen	S	S	S	S	S	S	S 	S 	S	S 	S	S	S	S
Lübeck Eichholz ab											13.35			
Herrsburg Grundschule	6.40				7.42	7.45	11.35	12.20	12.35	13.25	13.38		14.00	14.14
Herrsburg-N Am Kamp	6.42				7.44								14.02	14.16
Herrsburg-N Ahornweg	6.43				7.45								14.03	14.17
Herrsburg-N Heideweg	6.44				7.46								14.04	14.18
Herrsburg-N Staunsfeld				7.42	7.47								14.05	14.19
Herrsburg-N Englisch Bahn				7.44	7.49								14.07	14.21
Herrsburg Bahnhof				7.45	7.50								14.08	14.22
Herrsburg Kirche				7.47	7.52	7.47	11.36	12.21	12.37	13.26	13.40		14.10	14.24
Schattin														
Duvenest Dorf														
Duvenest Ortseingang														
Herrsburg Friedhof														
Herrsburg Friedhof							11.37	12.22		13.27				14.25
Herrsburg Palinger Weg				7.48	7.53	7.48			12.38		13.41		14.11	
Lüdersdorf Neubau				7.50	7.55	7.50			12.40		13.43		14.13	
Palingen		6.30								12.45	13.48			
Herrsburg Kirche		6.38												
Herrsburg Grundschule		6.40												
Herrsburg-N Staunsfeld		6.45												
Herrsburg-N Englisch Bahn		6.47												
Herrsburg Bahnhof		6.50												
Herrsburg Kirche		6.52												
Herrsburg Palinger Weg		6.55												
Lüdersdorf Neubau		6.57												
Lüdersdorf Palinger Weg	6.54	6.58		7.51	7.56	7.51			12.49		13.52		14.14	
Lüdersdorf Mitte	6.55	6.59		7.52	7.57	7.52			12.50		13.53		14.15	
Wahrsow Dorf	6.56	7.00		7.54	7.59	7.54			12.52		13.55		14.16	
Wahrsow Hof/Schule	6.57	7.01		7.55	8.00	7.55			12.53		13.56		14.17	
Petersberg		7.05												
Lüdersdorf Gewerbegebiet													14.20	
Duvenest Ortseingang							11.41	12.26		13.31				14.29
Duvenest Dorf							11.42	12.27		13.32				14.30
Schattin							11.44	12.29		13.34				14.31
Gr. Neuleben Dorf	7.02									12.58				
Klein Neuleben	7.05					7.58				12.59		14.02	14.22	
Kl. Neuleben Alte Schule	7.06					7.59				13.00		14.03	14.23	
Boitin Resdorf Abzweig	7.07					8.00				13.01		14.04	14.24	
Raddingsdorf Wendeplatz	7.10													
Anschlußhinweis														
von Schlagsdorf Linie 146 an			7.09											
Raddingsdorf Kreuzung ab	7.11		7.09			8.02							14.20	14.26
Ollndorf Abzweig	7.12		7.10			8.03							14.21	14.27
Eulenkrog/Bechelsdorf Abzw	7.13		7.11			8.04							14.22	14.28
Niendorf	7.15					8.06							14.24	14.30
Törpt			7.15											
Schönberg Friedhof	7.18	7.10	7.21		8.11	8.09							14.27	14.33
Schön. Gym. Vorplatz	7.20	7.12												
Schönberg A.-Bebel-Str.			7.22		8.13	8.11							14.29	14.35
Schönberg GS/Lübecker Str.														
Schönberg GS Amtstr.			7.23			8.12								14.36
Schönberg Förderschule	7.21	7.13												
Schönberg Bahnhof					8.16	8.13							14.32	14.37
Schönberg Schule Dass. Straße	7.24		7.26			8.16								
Schönberg Förderschule			7.28											
Schön. Gym. Vorplatz			7.30											
Schönberg GS Amtstr.	7.27													
Schönberg Bahnhof an	7.29													

Erläuterungen :

S = an Schultagen

 = Linientaxi mit begrenzter Platzkapazität

Tag	Mo-Fr	Mo-Fr	Mo-Fr	Mo-Fr	Mo-Fr
Fahrtnummer	4	34	36	38	40
Haltestellen	S	S	S	S	S
Lübeck Eichholz				16.11	
Herrsburg Grundschule	14.33	15.10	16.00	16.14	
Herrsburg-N Am Kamp		15.12		16.16	
Herrsburg-N Ahornweg		15.13		16.17	
Herrsburg-N Heideweg		15.14		16.18	
Herrsburg-N Staunsfeld		15.15		16.19	
Herrsburg-N Englisch Bahn		15.17		16.21	
Herrsburg Bahnhof		15.18		16.22	
Herrsburg Kirche	14.35	15.20	16.02	16.24	
Schattin					16.31
Duvenest Dorf					16.32
Duvenest Ortseingang					16.33
Herrsburg Friedhof					16.36
Herrsburg Friedhof				16.25	
Herrsburg Palingen Weg	14.36	15.21	16.03		16.37
Lüdersdorf Neubau	14.38	15.23	16.05		16.39
Palingen					
Herrsburg Kirche					
Herrsburg Grundschule					
Herrsburg-N Staunsfeld					
Herrsburg-N Englisch Bahn					
Herrsburg Bahnhof					
Herrsburg Kirche					
Herrsburg Palingen Weg					
Lüdersdorf Neubau					
Lüdersdorf Palingen Weg	14.39	15.24	16.06		16.40
Lüdersdorf Mitte	14.40	15.25	16.07		16.41
Wahrsow Dorf	14.41	15.26	16.09		16.43
Wahrsow Hof/Schule	14.42	15.27	16.10		16.44
Petersberg	14.46				
Lüdersdorf Gewerbegebiet					
Duvenest Ortseingang				16.29	
Duvenest Dorf				16.30	
Schattin				16.31	
Gr. Neuleben Dorf					
Klein Neuleben		15.30			16.47
Kl. Neuleben Alte Schule		15.31			16.48
Boitin Resdorf Abzweig		15.32			16.49
Raddingsdorf Wendepplatz					
Anschlußhinweis					
<i>von Schlagsdorf Linie 146 an</i>					
Raddingsdorf Kreuzung					16.51
Ollndorf Abzweig					16.52
Eulenkrog/Bechelsdorf Abzw					16.53
Niendorf					16.55
Törpt					
Schönberg Friedhof	14.51		16.20		16.58
Schön. Gym. Vorplatz					
Schönberg A.-Bebel-Str.	14.52		16.22		17.00
Schönberg GS/Lübecker Str.			16.23		
Schönberg GS Amtstr.					17.01
Schönberg Förderschule					
Schönberg Bahnhof	14.55		16.24		17.02
Schönberg Schule Dass. Straße					
Schönberg Förderschule					
Schön. Gym. Vorplatz					
Schönberg GS Amtstr.					
Schönberg Bahnhof					

Erläuterungen :

S = an Schultagen

In den Ferien und an Wochenenden verkehren für Sie Fahrzeuge mit Niederflertechnik

Fahrtnummer	Montag - Freitag						Samstag/ Sonn-und Feiertag			
	1	3	5	7	7	9	11	5	9	
Haltestellen				S	F		Som	Som	Som	
Weißer Wiek ab			9.20	11.45	11.45	15.20		9.20	15.20	
Tarnewitz Dorf			9.22	11.48	11.48	15.22		9.22	15.22	
Tarnewitz Kliniken			9.24	11.50	11.50	15.24		9.24	15.24	
Tarnewitz Seestraße			9.25	11.51	11.51	15.25		9.25	15.25	
Boltenhagen Am Schwanenweg			9.26	11.52	11.52	15.26		9.26	15.26	
Boltenhagen Am Kurhaus			9.28	11.54	11.54	15.28		9.28	15.28	
Boltenhagen A.-Bebel-Straße			9.30	11.56	11.56	15.30		9.30	15.30	
Boltenhagen Wichmannsdorf			9.31	11.57	11.57	15.31		9.31	15.31	
Klützig Lindenring			9.34	11.59	11.59	15.34		9.34	15.34	
Klützig Kirche			9.35	12.00	12.00	15.35		9.35	15.35	
Klützig Lübecker Straße			9.36	12.02	12.02	15.36		9.36	15.36	
Grundshagen Abzweig			9.38	12.04	12.04	15.38		9.38	15.38	
Klein Pravtshagen			9.41	12.07	12.07	15.41		9.41	15.41	
Hohen Schönberg Hof			9.42	12.08	12.08	15.42		9.42	15.42	
Hohen Schönberg Gut			9.43	12.09	12.09	15.43		9.43	15.43	
Hohen Schönberg Dorf			9.44	12.10	12.10	15.44		9.44	15.44	
Kalkhorst Dorf			9.47	12.13	12.13	15.47		9.47	15.47	
Neuenhagen Dorf			9.49	12.15	12.15	15.49		9.49	15.49	
Neuenhagen Ausbau			9.50	12.16	12.16	15.50		9.50	15.50	
Tankenhagen Abzweig			9.51	12.17	12.17	15.51		9.51	15.51	
Wilmstorf			9.53	12.19	12.19	15.53		9.53	15.53	
Wieschendorf Abzweig			9.54	12.20	12.20	15.54		9.54	15.54	
Dassow Vorwerk			9.55	12.21	12.21	15.55		9.55	15.55	
Dassow Siedlung			9.57	12.23	12.23	15.57		9.57	15.57	
Dassow Lübecker Straße an			9.59	12.25	12.25	15.59		9.59	15.59	
Anschlußhinweis										
<i>nach Lübeck ZOB 335 ab</i>										
			10.02			16.02		10.02	16.02	
Dassow Lübecker Straße ab	5.25	8.02	10.04	12.25	12.25	16.04	6.02	10.04	16.04	
Schwanbeck Scheune	5.26	8.03	10.05	12.26	12.26	16.05	6.03	10.05	16.05	
Malzow Abzweig	5.29	8.06	10.08	12.29	12.29	16.08	6.06	10.08	16.08	
Kleinfeld	5.31	8.08	10.10	12.31	12.31	16.10	6.08	10.10	16.10	
Schönberg Dassower Str.	5.33	8.10	10.12	12.33	12.33	16.12	6.10	10.12	16.12	
Anschlußhinweis										
<i>von Gadebusch ZOB 145 an</i>										
		8.01	10.01			16.01		Sa 10.01	16.01	
Schönberg Bahnhof ab	5.35	8.12	10.14	12.35	12.35	16.14	6.12	10.14	16.14	
Anschlußhinweis										
<i>nach Gadebusch ZOB 145 ab</i>										
			12.56	12.56						
Schönberg Markt ab	5.37	8.14	10.16			16.16	6.14	10.16	16.16	
Schönberg A.-Bebel-Str.	5.38	8.15	10.17			16.17	6.15	10.17	16.17	
Schönberg Friedhof	5.40	8.17	10.19			16.19	6.17	10.19	16.19	
Niendorf b Schönberg	5.43	8.20	10.22			16.22	6.20	10.22	16.22	
Eulenkrog/Bechelsdorf Abzw	5.44	8.21	10.23			16.23	6.21	10.23	16.23	
Ollndorf Abzweig	5.45	8.22	10.24			16.24	6.22	10.24	16.24	
Raddingsdorf Kreuzung	5.46	8.23	10.25			16.25	6.23	10.25	16.25	
Boitin Resdorf Abzweig	5.49	8.26	10.28			16.28	6.26	10.28	16.28	
Klein Neuleben	5.51	8.28	10.30			16.30	6.28	10.30	16.30	
Lüdersdorf Gewerbegebiet	5.54	8.31	10.33			16.33	6.31	10.33	16.33	
Wahrsow Hof/Schule	5.56	8.33	10.35			16.35	6.33	10.35	16.35	
Wahrsow Dorf	5.57	8.34	10.36			16.36	6.34	10.36	16.36	
Lüdersdorf Mitte	5.58	8.35	10.37			16.37	6.35	10.37	16.37	
Lüdersdorf Palinger Weg	5.59	8.36	10.38			16.38	6.36	10.38	16.38	
Lüdersdorf Neubau	6.00	8.37	10.39			16.39	6.37	10.39	16.39	
Herrnburg Palinger Weg	6.02	8.39	10.41			16.41	6.39	10.41	16.41	
Herrnburg Kirche	6.03	8.40	10.42			16.42	6.40	10.42	16.42	
Herrnburg Bahnhof	6.04	8.41	10.43			16.43	6.41	10.43	16.43	
Herrnburg Grundschule	6.06	8.43	10.45			16.45	6.43	10.45	16.45	
Lübeck Eichholz	6.08	8.45	10.47			16.47	6.45	10.47	16.47	
Lübeck Kaufhof	▶ 6.14	▶ 8.51	▶ 10.53			▶ 16.53	▶ 6.51	▶ 10.53	▶ 16.53	
Lübeck G.-Radbruch-Platz	▶ 6.22	▶ 8.59	▶ 11.01			▶ 17.01	▶ 6.59	▶ 11.01	▶ 17.01	
Lübeck Breite Str./Theater	▶ 6.24	▶ 9.01	▶ 11.03			▶ 17.03	▶ 7.01	▶ 11.03	▶ 17.03	
Lübeck Untertrave	▶ 6.26	▶ 9.03	▶ 11.05			▶ 17.05	▶ 7.03	▶ 11.05	▶ 17.05	
Lübeck ZOB an	6.31	9.08	11.10			17.10	7.08	11.10	17.10	

Erläuterungen :

Sa = nur an Samstagen

S = an Schultagen























F = an Ferientagen

Som = Sommersaison vom 10.05.-30.09.18

= Kleinbus mit begr. Kapazität

▶ = Einstiegsverbot



In den Ferien und an Wochenenden verkehren für Sie Fahrzeuge mit Niederflertechnik

Fahrtnummer	Montag - Freitag					Samstag/ Sonn-und Feiertag			
	2	4	6	8	10	22	8	10	
Haltestellen		S				Som 	Som 	Som 	
Lübeck ZOB ab	6.41		9.38	12.38	17.38	7.38	12.38	17.38	
Lübeck Untertrave	 6.45		 9.42	 12.42	 17.42	 7.42	 12.42	 17.42	
Lübeck Breite Str./Theater	 6.47		 9.44	 12.44	 17.44	 7.44	 12.44	 17.44	
Lübeck G.-Radbruch-Platz	 6.54		 9.51	 12.51	 17.51	 7.51	 12.51	 17.51	
Lübeck Kaufhof	 7.02		 9.59	 12.59	 17.59	 7.59	 12.59	 17.59	
Lübeck Eichholz	 7.07		 10.04	 13.04	 18.04	 8.04	 13.04	 18.04	
Herrnburg Grundschule	7.09		10.06	13.06	18.06	8.06	13.06	18.06	
Herrnburg Bahnhof	7.11		10.08	13.08	18.08	8.08	13.08	18.08	
Herrnburg Kirche	7.13		10.10	13.10	18.10	8.10	13.10	18.10	
Herrnburg Paligner Weg	7.14		10.11	13.11	18.11	8.11	13.11	18.11	
Lüdersdorf Neubau	7.16		10.13	13.13	18.13	8.13	13.13	18.13	
Lüdersdorf Paligner Weg	7.17		10.14	13.14	18.14	8.14	13.14	18.14	
Lüdersdorf Mitte	7.18		10.15	13.15	18.15	8.15	13.15	18.15	
Wahrsow Dorf	7.20		10.17	13.17	18.17	8.17	13.17	18.17	
Wahrsow Hof/Schule	7.21		10.18	13.18	18.18	8.18	13.18	18.18	
Lüdersdorf Gewerbegebiet	7.22		10.19	13.19	18.19	8.19	13.19	18.19	
Klein Neuleben	7.24		10.21	13.21	18.21	8.21	13.21	18.21	
Boitin Resdorf Abzweig	7.26		10.23	13.23	18.23	8.23	13.23	18.23	
Raddingsdorf Kreuzung	7.28		10.25	13.25	18.25	8.25	13.25	18.25	
Ollndorf Abzweig	7.29		10.26	13.26	18.26	8.26	13.26	18.26	
Eulenkrog/Bechelsdorf Abzw	7.30		10.27	13.27	18.27	8.27	13.27	18.27	
Niendorf b Schönberg	7.32		10.29	13.29	18.29	8.29	13.29	18.29	
Schönberg Friedhof	7.35		10.32	13.32	18.32	8.32	13.32	18.32	
Schönberg A.-Bebel-Str.	7.36		10.33	13.33	18.33	8.33	13.33	18.33	
Anschlußhinweis									
<i>von Gadebusch ZOB  145 an</i>	<i>7.01</i>		<i>10.01</i>		<i>18.01</i>			<i>Sa 18.01</i>	
Schönberg Bahnhof ab	7.39	7.44	10.36	13.36	18.36	8.36	13.36	18.36	
Anschlußhinweis									
<i>nach Gadebusch ZOB  145 ab</i>	<i>7.56</i>		<i>10.56</i>		<i>18.56</i>	<i>8.56</i>			
<i>nach Gadebusch ZOB an</i>	<i>8.31</i>		<i>11.31</i>		<i>19.31</i>	<i>9.31</i>			
Schönberg Dassower Str. ab	7.42	7.47	10.39	13.39	18.39	8.39	13.39	18.39	
Kleinfeld	7.44	7.49	10.41	13.41	18.41	8.41	13.41	18.41	
Malzow Abzweig	7.46	7.51	10.43	13.43	18.43	8.43	13.43	18.43	
Schwanbeck Scheune	7.47	7.52	10.44	13.44	18.44	8.44	13.44	18.44	
Dassow Siedlung	7.50	7.55	10.47	13.47	18.47	8.47	13.47	18.47	
Dassow Lübecker Straße an	7.52	7.57	10.49	13.49	18.49	8.49	13.49	18.49	
Anschlußhinweis									
<i>nach Lübeck ZOB  335 ab</i>	<i>8.02</i>	<i>8.02</i>							
<i>von Lübeck ZOB  335 an</i>			<i>10.50</i>		<i>18.50</i>	<i>8.50</i>			
Dassow Lübecker Straße ab	8.01		10.58	13.58	18.58	8.58	13.58	18.58	
Dassow Vorwerk	8.03		11.00	14.00	19.00	9.00	14.00	19.00	
Wieschendorf Abzweig	8.04		11.01	14.01	19.01	9.01	14.01	19.01	
Wilmstorf	8.05		11.02	14.02	19.02	9.02	14.02	19.02	
Tankenhagen Abzweig	8.07		11.04	14.04	19.04	9.04	14.04	19.04	
Neuenhagen Ausbau	8.08		11.05	14.05	19.05	9.05	14.05	19.05	
Neuenhagen Dorf	8.10		11.07	14.07	19.07	9.07	14.07	19.07	
Kalkhorst Dorf	8.12		11.09	14.09	19.09	9.09	14.09	19.09	
Hohen Schönberg Dorf	8.14		11.11	14.11	19.11	9.11	14.11	19.11	
Hohen Schönberg Gut	8.15		11.12	14.12	19.12	9.12	14.12	19.12	
Hohen Schönberg Hof	8.16		11.13	14.13	19.13	9.13	14.13	19.13	
Klein Pravitshagen	8.17		11.14	14.14	19.14	9.14	14.14	19.14	
Grundshagen Abzweig	8.19		11.16	14.16	19.16	9.16	14.16	19.16	
Klütz Lübecker Straße	8.21		11.18	14.18	19.18	9.18	14.18	19.18	
Klütz Kirche	8.23		11.20	14.20	19.20	9.20	14.20	19.20	
Klütz Lindenring	8.24		11.21	14.21	19.21	9.21	14.21	19.21	
Boltenhagen Wichmannsdorf	8.28		11.25	14.25	19.25	9.25	14.25	19.25	
Boltenhagen A.-Bebel-Straße	8.30		11.27	14.27	19.27	9.27	14.27	19.27	
Boltenhagen Am Kurhaus	8.32		11.29	14.29	19.29	9.29	14.29	19.29	
Boltenhagen Am Schwanenweg	8.34		11.31	14.31	19.31	9.31	14.31	19.31	
Tarnewitz Seestraße	8.36		11.33	14.33	19.33	9.33	14.33	19.33	
Tarnewitz Kliniken	8.37		11.34	14.34	19.34	9.34	14.34	19.34	
Tarnewitz Dorf	8.39		11.36	14.36	19.36	9.36	14.36	19.36	
Weißer Wiek an	8.43		11.40	14.40	19.40	9.40	14.40	19.40	

Erläuterungen :

Sa = nur an Samstagen
S = an Schultagen

Som= Sommersaison vom 10.05.-30.09.18

 = Kleinbus mit begr. Kapazität = Ausstiegsverbot