


Fahrtnummer	Montag - Freitag					Sonn- und Feiertag		
	2	4	6	8	10	22	8	10
Haltestellen		S				Som 	Som 	Som 
Lübeck ZOB ab	6.46		9.43	12.43	17.43	7.43	12.43	17.43
Lübeck Untertrave	 6.50		 9.47	 12.47	 17.47	 7.47	 12.47	 17.47
Lübeck Breite Str./Theater	 6.51		 9.48	 12.48	 17.48	 7.48	 12.48	 17.48
Lübeck G.-Radbruch-Platz	 6.58		 9.55	 12.55	 17.55	 7.55	 12.55	 17.55
Lübeck Kaufhof	 7.02		 9.59	 12.59	 17.59	 7.59	 12.59	 17.59
Lübeck Eichholz	 7.07		 10.04	 13.04	 18.04	 8.04	 13.04	 18.04
Herrsburg Grundschule	7.09		10.06	13.06	18.06	8.06	13.06	18.06
Herrsburg Bahnhof	7.11		10.08	13.08	18.08	8.08	13.08	18.08
Herrsburg Kirche	7.13		10.10	13.10	18.10	8.10	13.10	18.10
Herrsburg Palinger Weg	7.14		10.11	13.11	18.11	8.11	13.11	18.11
Lüdersdorf Neubau	7.16		10.13	13.13	18.13	8.13	13.13	18.13
Lüdersdorf Palinger Weg	7.17		10.14	13.14	18.14	8.14	13.14	18.14
Lüdersdorf Mitte	7.18		10.15	13.15	18.15	8.15	13.15	18.15
Wahrsow Dorf	7.20		10.17	13.17	18.17	8.17	13.17	18.17
Wahrsow Hof/Schule	7.21		10.18	13.18	18.18	8.18	13.18	18.18
Lüdersdorf Gewerbegebiet	7.22		10.19	13.19	18.19	8.19	13.19	18.19
Klein Neuleben	7.24		10.21	13.21	18.21	8.21	13.21	18.21
Boitin Resdorf Abzweig	7.26		10.23	13.23	18.23	8.23	13.23	18.23
Raddingsdorf Kreuzung	7.28		10.25	13.25	18.25	8.25	13.25	18.25
Ollndorf Abzweig	7.29		10.26	13.26	18.26	8.26	13.26	18.26
Eulenkrog/Bechelsdorf Abzw	7.30		10.27	13.27	18.27	8.27	13.27	18.27
Niendorf b Schönberg	7.32		10.29	13.29	18.29	8.29	13.29	18.29
Schönberg Friedhof	7.35		10.32	13.32	18.32	8.32	13.32	18.32
Schönberg A.-Bebel-Str.	7.36		10.33	13.33	18.33	8.33	13.33	18.33
Anschlußhinweis								
von Gadebusch ZOB ab	6.26		9.26		17.26			
Schönberg Bahnhof 145 an	7.00		10.00		18.00			
Schönberg Bahnhof ab	7.39	7.44	10.36	13.36	18.36	8.36	13.36	18.36
Anschlußhinweis								
nach Gadebuschf 145 ab	7.51		10.51		18.51			
Schönberg Dassower Str. ab	7.42	7.47	10.39	13.39	18.39	8.39	13.39	18.39
Kleinfeld	7.44	7.49	10.41	13.41	18.41	8.41	13.41	18.41
Malzow Abzweig	7.46	7.51	10.43	13.43	18.43	8.43	13.43	18.43
Schwanbeck Scheune	7.47	7.52	10.44	13.44	18.44	8.44	13.44	18.44
Dassow Siedlung	7.50	7.55	10.47	13.47	18.47	8.47	13.47	18.47
Dassow Lübecker Straße an	7.52	7.57	10.49	13.49	18.49	8.49	13.49	18.49
Anschlußhinweis								
nach Lübeck ZOB 335 ab	8.02	8.02		14.02	19.02		14.02	19.02
von Lübeck ZOB 335 an	7.50		10.50		18.50	8.50		
Dassow Lübecker Straße ab	7.54		10.51	13.51	18.51	8.51	13.51	18.51
Dassow Vorwerk	7.56		10.53	13.53	18.53	8.53	13.53	18.53
Wieschendorf Abzweig	7.57		10.54	13.54	18.54	8.54	13.54	18.54
Wilmstorf	7.58		10.55	13.55	18.55	8.55	13.55	18.55
Tankenhagen Abzweig	8.00		10.57	13.57	18.57	8.57	13.57	18.57
Neuenhagen Ausbau	8.01		10.58	13.58	18.58	8.58	13.58	18.58
Neuenhagen Dorf	8.03		11.00	14.00	19.00	9.00	14.00	19.00
Kalkhorst Dorf	8.05		11.02	14.02	19.02	9.02	14.02	19.02
Hohen Schönberg Dorf	8.07		11.04	14.04	19.04	9.04	14.04	19.04
Hohen Schönberg Gut	8.08		11.05	14.05	19.05	9.05	14.05	19.05
Hohen Schönberg Hof	8.09		11.06	14.06	19.06	9.06	14.06	19.06
Klein Pravtshagen	8.10		11.07	14.07	19.07	9.07	14.07	19.07
Grundshagen Abzweig	8.12		11.09	14.09	19.09	9.09	14.09	19.09
Klütz Lübecker Straße	8.14		11.11	14.11	19.11	9.11	14.11	19.11
Klütz Kirche	8.16		11.13	14.13	19.13	9.13	14.13	19.13
Klütz Lindenring	8.17		11.14	14.14	19.14	9.14	14.14	19.14
Boltenhagen Wichmannsdorf	8.21		11.18	14.18	19.18	9.18	14.18	19.18
Boltenhagen A.-Bebel-Straße	8.23		11.20	14.20	19.20	9.20	14.20	19.20
Boltenhagen Am Kurhaus	8.25		11.22	14.22	19.22	9.22	14.22	19.22
Boltenhagen Am Schwanenweg	8.27		11.24	14.24	19.24	9.24	14.24	19.24
Tarnewitz Seestraße	8.29		11.26	14.26	19.26	9.26	14.26	19.26
Tarnewitz Kliniken	8.30		11.27	14.27	19.27	9.27	14.27	19.27
Tarnewitz Dorf	8.32		11.29	14.29	19.29	9.29	14.29	19.29
Weißer Wiek an	8.36		11.33	14.33	19.33	9.33	14.33	19.33

Erläuterungen :

S = an Schultagen

Som= verkehrt bis 30.09.18 und ab 01.06.-15.09.2019

 = Kleinbus mit begr. Kapazität = Ausstiegsverbot

In den Ferien und an Wochenenden verkehren für Sie Fahrzeuge mit Niederflertechnik

Fahrtnummer	Montag - Freitag						Samstag/ Sonn- und Feiertag			
	1	3	5	7	7	9	11	5	9	
Haltestellen				S	F		Som	Som	Som	
Weißer Wiek ab			9.20	11.45	11.45	15.20		9.20	15.20	
Tarnewitz Dorf			9.22	11.47	11.47	15.22		9.22	15.22	
Tarnewitz Kliniken			9.24	11.49	11.49	15.24		9.24	15.24	
Tarnewitz Seestraße			9.25	11.50	11.50	15.25		9.25	15.25	
Boltenhagen Am Schwanenweg			9.26	11.51	11.51	15.26		9.26	15.26	
Boltenhagen Am Kurhaus			9.28	11.53	11.53	15.28		9.28	15.28	
Boltenhagen A.-Bebel-Straße			9.30	11.55	11.55	15.30		9.30	15.30	
Boltenhagen Wichmannsdorf			9.31	11.56	11.56	15.31		9.31	15.31	
Klütz Lindenring			9.34	11.58	11.58	15.34		9.34	15.34	
Klütz Kirche			9.35	11.59	11.59	15.35		9.35	15.35	
Klütz Lübecker Straße			9.36	12.01	12.01	15.36		9.36	15.36	
Grundshagen Abzweig			9.38	12.03	12.03	15.38		9.38	15.38	
Klein Pravtshagen			9.41	12.06	12.06	15.41		9.41	15.41	
Hohen Schönberg Hof			9.42	12.07	12.07	15.42		9.42	15.42	
Hohen Schönberg Gut			9.43	12.08	12.08	15.43		9.43	15.43	
Hohen Schönberg Dorf			9.44	12.09	12.09	15.44		9.44	15.44	
Kalkhorst Dorf			9.47	12.12	12.12	15.47		9.47	15.47	
Neuenhagen Dorf			9.49	12.14	12.14	15.49		9.49	15.49	
Neuenhagen Ausbau			9.50	12.15	12.15	15.50		9.50	15.50	
Tankenhagen Abzweig			9.51	12.16	12.16	15.51		9.51	15.51	
Wilmstorf			9.53	12.18	12.18	15.53		9.53	15.53	
Wieschendorf Abzweig			9.54	12.19	12.19	15.54		9.54	15.54	
Dassow Vorwerk			9.55	12.20	12.20	15.55		9.55	15.55	
Dassow Siedlung			9.57	12.22	12.22	15.57		9.57	15.57	
Dassow Lübecker Straße an			9.59	12.24	12.24	15.59		9.59	15.59	
Anschlußhinweis										
<i>nach Lübeck ZOB 335 ab</i>										
			10.02			16.02		10.02	16.02	
Dassow Lübecker Straße ab	5.25	8.02	10.04	12.24	12.24	16.04	6.02	10.04	16.04	
Schwanbeck Scheune	5.26	8.03	10.05	12.25	12.25	16.05	6.03	10.05	16.05	
Malzow Abzweig	5.29	8.06	10.08	12.28	12.28	16.08	6.06	10.08	16.08	
Kleinfeld	5.31	8.08	10.10	12.30	12.30	16.10	6.08	10.10	16.10	
Schönberg Dassower Str.	5.33	8.10	10.12	12.32	12.32	16.12	6.10	10.12	16.12	
Anschlußhinweis										
<i>von Gadebusch ZOB 145 an</i>										
		8.00	10.00			16.00		10.00	16.00	
Schönberg Bahnhof ab	5.35	8.12	10.14	12.34	12.34	16.14	6.12	10.14	16.14	
Anschlußhinweis										
<i>nach Selmsdorf 145 ab</i>										
	6.00									
<i>nach Gadebusch ZOB 145 ab</i>										
		8.51	10.51	12.51	12.51	16.51		10.51	16.51	
Schönberg Markt ab	5.37	8.14	10.16			16.16	6.14	10.16	16.16	
Schönberg A.-Bebel-Str.	5.38	8.15	10.17			16.17	6.15	10.17	16.17	
Schönberg Friedhof	5.40	8.17	10.19			16.19	6.17	10.19	16.19	
Niendorf b Schönberg	5.43	8.20	10.22			16.22	6.20	10.22	16.22	
Eulenkrog/Bechelsdorf Abzw	5.44	8.21	10.23			16.23	6.21	10.23	16.23	
Ollndorf Abzweig	5.45	8.22	10.24			16.24	6.22	10.24	16.24	
Raddingsdorf Kreuzung	5.46	8.23	10.25			16.25	6.23	10.25	16.25	
Boitin Resdorf Abzweig	5.49	8.26	10.28			16.28	6.26	10.28	16.28	
Klein Neuleben	5.51	8.28	10.30			16.30	6.28	10.30	16.30	
Lüdersdorf Gewerbegebiet	5.54	8.31	10.33			16.33	6.31	10.33	16.33	
Wahrsow Hof/Schule	5.56	8.33	10.35			16.35	6.33	10.35	16.35	
Wahrsow Dorf	5.57	8.34	10.36			16.36	6.34	10.36	16.36	
Lüdersdorf Mitte	5.58	8.35	10.37			16.37	6.35	10.37	16.37	
Lüdersdorf Palingen Weg	5.59	8.36	10.38			16.38	6.36	10.38	16.38	
Lüdersdorf Neubau	6.00	8.37	10.39			16.39	6.37	10.39	16.39	
Herrnburg Palingen Weg	6.02	8.39	10.41			16.41	6.39	10.41	16.41	
Herrnburg Kirche	6.03	8.40	10.42			16.42	6.40	10.42	16.42	
Herrnburg Bahnhof	6.04	8.41	10.43			16.43	6.41	10.43	16.43	
Herrnburg Grundschule	6.06	8.43	10.45			16.45	6.43	10.45	16.45	
Lübeck Eichholz	6.08	8.45	10.47			16.47	6.45	10.47	16.47	
Lübeck Kaufhof	▶ 6.14	▶ 8.51	▶ 10.53			▶ 16.53	▶ 6.51	▶ 10.53	▶ 16.53	
Lübeck G.-Radbruch-Platz	▶ 6.22	▶ 8.59	▶ 11.01			▶ 17.01	▶ 6.59	▶ 11.01	▶ 17.01	
Lübeck Breite Str./Theater	▶ 6.24	▶ 9.01	▶ 11.03			▶ 17.03	▶ 7.01	▶ 11.03	▶ 17.03	
Lübeck Untertrave	▶ 6.26	▶ 9.03	▶ 11.05			▶ 17.05	▶ 7.03	▶ 11.05	▶ 17.05	
Lübeck ZOB an	6.31	9.08	11.10			17.10	7.08	11.10	17.10	

Erläuterungen :

S = an Schultagen

F = an Ferientagen

Som= verkehrt bis 30.09.18 und ab 01.06.-15.09.2019

= Kleinbus mit begr. Kapazität

▶ = Einstiegsverbot

In den Ferien und an Wochenenden verkehren für Sie Fahrzeuge mit Niederflertechnik


Tag	Mo-Fr	Mo-Fr	Mo-Fr	Mo-Fr	Mo-Fr	Mo-Fr	Mo-Fr	Mo-Fr	Mo-Fr
Fahrtnummer	1	3	7	9	15	11	13	17	29
Haltstellen	S	S	S	S	S	S	S	S	S
Selmsdorf Str. der Freiheit ab							7.23		
Schönberg Bahnhof	6.00	6.23							
Schönberg GS Amtstr.									
Schönberg Schule Dass. Straße									
Schönberg Bahnhof									
Schönberg Förderschule				6.59					
Schön. Gym. Garagen				7.01	7.22				
Selmsdorf Str. der Freiheit									
Schönberg Markt	6.01	6.24							
Schönberg A.-Bebel-Str.	6.02	6.25							
Schönberg Friedhof	6.03	6.26		7.03	7.24				
Petersberg					7.27				
Törpt									
Niendorf b Schönberg	6.05	6.28		7.06					
Eulenkruh/Bechelsdorf Abzw	6.06	6.29		7.07					
Ollndorf Abzweig	6.07	6.30		7.08					
Raddingsdorf Kreuzung	6.08	6.32		7.09					
Raddingsdorf Wendeplatz		6.33							
Anschlußhinweis									
von Herrsburg Grundschule 390 an									
Boitin Resdorf Abzweig ab	6.10			7.12					
Kl. Neuleben Alte Schule				7.13					
Klein Neuleben	6.12			7.14					
Gr. Neuleben Dorf				7.18					
Lüdersdorf Gewerbegebiet									
Wahrsow Hof/Schule	6.15			7.24	7.30				7.55
Wahrsow Dorf	6.16			7.25					7.56
Lüdersdorf Mitte	6.17			7.26					7.57
Lüdersdorf Palinger Weg	6.18			7.27					7.58
Palingen Abzweig									8.01
Palingen									
Palingen Abzweig									
Selmsdorf Am Sandberg							7.25		
Palingen							7.32		
Selmsdorf Am Sandberg									8.08
Selmsdorf Str. der Freiheit									8.10
Lüdersdorf Neubau	6.19			7.28					
Herrsburg Palinger Weg	6.20			7.30					
Herrsburg Friedhof	6.23								
Schattin	6.30		7.10					7.40	
Duvennest Dorf	6.32		7.12			7.32		7.42	
Duvenest Ortseingang	6.33		7.13			7.33		7.43	
Herrsburg Friedhof	6.36		7.16			7.36		7.46	
Wahrsow Hof/Schule								7.53	
Herrsburg Kirche	6.38		7.18	7.31	7.36		7.40		
Herrsburg Bahnhof					7.38				
Herrsburg-N Englisch Bahn					7.39				
Herrsburg-N Staunfeld					7.41				
Herrsburg-N Heideweg									
Herrsburg-N Ahornweg									
Herrsburg-N Am Kamp									
Herrsburg Grundschule	6.40		7.20	7.33		7.40	7.42		
Lübeck Eichholz an									

Erläuterungen :

S = an Schultagen

= Linientaxi mit begrenzter Platzkapazität

In den Ferien und an Wochenenden verkehren für Sie Fahrzeuge mit Niederflertechnik





Tag	Mo-Fr	Mo,Di, Do,Fr	Mo-Fr	Mo-Fr	Mo-Fr	Mo-Fr	Mo-Fr	Mo-Fr	Mo-Fr	Mo-Fr	Mo-Fr	Mo-Fr	Mo-Fr
Fahrtnummer	19	21	23	27	25	31	33	35	37	41	47	49	43
Haltestellen	S	S	S	S	S	S	S	S	S	S	S	S	S
Selmsdorf Str. der Freiheit ab													
Schönberg Bahnhof				13.20	13.20	13.30	13.35			15.08		15.15	15.21
Schönberg GS Amtstr.		12.25			13.22	13.32	13.38			15.10		15.17	
Schönberg Schule Dass. Straße	12.00	12.30			13.25	13.35	13.41			15.13		15.20	
Schönberg Bahnhof	12.05												
Schönberg Förderschule		12.33			13.28	13.38	13.44			15.16		15.23	15.23
Schön. Gym. Garagen		12.34		13.25	13.29	13.40	13.46			15.17		15.24	15.24
Selmsdorf Str. der Freiheit				13.35									
Schönberg Markt	12.06												
Schönberg A.-Bebel-Str.	12.07												
Schönberg Friedhof	12.08	12.36				13.42	13.48					15.26	15.26
Petersberg							13.55						15.31
Törpt		12.36				13.42						15.26	
Niendorf b Schönberg	12.12	12.39				13.45						15.30	
Eulenkruh/Bechelsdorf Abzw	12.14	12.40				13.47						15.32	
Ollndorf Abzweig	12.15	12.41				13.48						15.33	
Raddingsdorf Kreuzung	12.17	12.43			13.40	13.50				15.24		15.35	
Raddingsdorf Wendeplatz		12.44											
Anschlußhinweis													
von Herrsburg Grundschule  390 an											15.32	15.32	
Boitin Resdorf Abzweig ab	12.19		13.10			13.53		14.05			15.36	15.37	
Kl. Neuleben Alte Schule						13.54						15.38	
Klein Neuleben	12.21		13.12			13.55		14.07			15.38	15.39	
Gr. Neuleben Dorf								14.10				15.42	
Lüdersdorf Gewerbegebiet						13.57							
Wahrsow Hof/Schule	12.24		13.15			13.59	14.05	14.14			15.48	15.47	15.40
Wahrsow Dorf	12.25		13.16			14.00	14.06	14.15			15.49	15.48	15.41
Lüdersdorf Mitte	12.26		13.17			14.01	14.07	14.16			15.50	15.49	15.42
Lüdersdorf Palingen Weg	12.27		13.18			14.02	14.08	14.17			15.51	15.50	15.43
Palingen Abzweig													
Palingen						14.07					15.56		
Palingen Abzweig						14.08					16.00		
Selmsdorf Am Sandberg				13.37									
Palingen				13.44									
Selmsdorf Am Sandberg						14.13					16.05		
Selmsdorf Str. der Freiheit						14.15							
Lüdersdorf Neubau	12.28		13.19	13.49			14.09	14.18				15.51	15.44
Herrsburg Palingen Weg	12.30		13.21	13.51			14.11	14.20				15.53	15.46
Herrsburg Friedhof													
Schattin										14.31			
Duvennest Dorf										14.33			
Duvenest Ortseingang										14.34			
Herrsburg Friedhof										14.37			
Wahrsow Hof/Schule													
Herrsburg Kirche	12.31		13.22	13.52			14.12	14.21	14.39			15.54	15.47
Herrsburg Bahnhof			13.24					14.23				15.55	15.48
Herrsburg-N Englisch Bahn			13.25					14.24				15.56	15.49
Herrsburg-N Stausfeld			13.27					14.26				15.58	15.51
Herrsburg-N Heideweg			13.28					14.27				15.59	15.52
Herrsburg-N Ahornweg			13.29					14.28				16.00	15.53
Herrsburg-N Am Kamp			13.30					14.29				16.01	15.54
Herrsburg Grundschule	12.33		13.31	13.54			14.14	14.31	14.41			16.02	15.55
Lübeck Eichholz an			13.34									16.05	

Erläuterungen :

S = an Schultagen


☎ = telefon. Bestellung erforderlich 60 Min vor Abfahrt unter ☎ 0800 6346287

In den Ferien und an Wochenenden verkehren für Sie Fahrzeuge mit Niederflertechnik




Tag	Mo-Fr	Mo-Fr	Mo-Fr	Mo-Fr	Mo-Fr	Mo-Fr	Mo-Fr	Mo-Fr
Fahrtnummer	6	2	24	12	10	8	14	16
Haltestellen	S	S	S	S	S	S	S 	S 
Lübeck Eichholz ab								
Herrsburg Grundschule	6.40				7.42	7.45	11.35	12.20
Herrsburg-N Am Kamp	6.42				7.44			
Herrsburg-N Ahornweg	6.43				7.45			
Herrsburg-N Heideweg	6.44				7.46			
Herrsburg-N Staunsfeld				7.42	7.47			
Herrsburg-N Englisch Bahn				7.44	7.49			
Herrsburg Bahnhof				7.45	7.50			
Herrsburg Kirche				7.47	7.52	7.47	11.36	12.21
Schattin								
Duvennest Dorf								
Duvenest Ortseingang								
Herrsburg Friedhof								
Herrsburg Friedhof							11.37	12.22
Herrsburg Palingen Weg				7.48	7.53	7.48		
Lüdersdorf Neubau				7.50	7.55	7.50		
Palingen		6.30						
Herrsburg Kirche		6.38						
Herrsburg Grundschule		6.40						
Herrsburg-N Staunsfeld		6.45						
Herrsburg-N Englisch Bahn		6.47						
Herrsburg Bahnhof		6.50						
Herrsburg Kirche		6.52						
Herrsburg Palingen Weg		6.55						
Lüdersdorf Neubau		6.57						
Lüdersdorf Palingen Weg	6.54	6.58		7.51	7.56	7.51		
Lüdersdorf Mitte	6.55	6.59		7.52	7.57	7.52		
Wahrsow Dorf	6.56	7.00		7.54	7.59	7.54		
Wahrsow Hof/Schule	6.57	7.01		7.55	8.00	7.55		
Petersberg		7.05						
Lüdersdorf Gewerbegebiet								
Duvenest Ortseingang							11.41	12.26
Duvennest Dorf							11.42	12.27
Schattin							11.44	12.29
Gr. Neuleben Dorf	7.02							
Klein Neuleben	7.05					7.58		
Kl. Neuleben Alte Schule	7.06					7.59		
Boitin Resdorf Abzweig	7.07					8.00		
Anschlußhinweis								
nach Lübeck Eichholz  390 ab								
nach Selmsdorf Am Sandberg  390 ab								
Raddingsdorf Wendepplatz ab	7.10							
Raddingsdorf Kreuzung	7.11		7.09			8.02		
Ollndorf Abzweig	7.12		7.10			8.03		
Eulenkrug/Bechelsdorf Abzw	7.13		7.11			8.04		
Niendorf b Schönberg	7.15					8.06		
Törpt			7.15					
Schönberg Friedhof	7.18	7.10	7.21		8.11	8.09		
Schön. Gym. Vorplatz	7.20	7.12						
Schönberg A.-Bebel-Str.			7.22		8.13	8.11		
Schönberg GS/Lübecker Str.								
Schönberg GS Amtstr.			7.23			8.12		
Schönberg Förderschule	7.21	7.13						
Schönberg Bahnhof					8.16	8.13		
Schönberg Schule Dass. Straße	7.24		7.26			8.16		
Schönberg Förderschule			7.28					
Schön. Gym. Vorplatz			7.30					
Schönberg GS Amtstr.	7.27							
Schönberg Bahnhof an	7.29							

Erläuterungen :


S = an Schultagen

 = Linientaxi mit begrenzter Platzkapazität

In den Ferien und an Wochenenden verkehren für Sie Fahrzeuge mit Niederflertechnik

Tag	Mo-Fr	Mo-Fr	Mo-Fr	Mo-Fr	Mo-Fr	Mo-Fr	Mo-Fr	Mo-Fr	Mo-Fr	Mo-Fr	Mo-Fr
Fahrnummer	18	20	22	26	28	30	4	34	36	38	40
Haltestellen	S	S 	S	S	S	S	S	S	S	S	S
Lübeck Eichholz ab			13.35								16.11
Herrsburg Grundschule	12.35	13.25	13.38		14.00	14.14	14.33	15.10	16.00	16.14	
Herrsburg-N Am Kamp					14.02	14.16		15.12		16.16	
Herrsburg-N Ahornweg					14.03	14.17		15.13		16.17	
Herrsburg-N Heideweg					14.04	14.18		15.14		16.18	
Herrsburg-N Staunsfeld					14.05	14.19		15.15		16.19	
Herrsburg-N Englisch Bahn					14.07	14.21		15.17		16.21	
Herrsburg Bahnhof					14.08	14.22		15.18		16.22	
Herrsburg Kirche	12.37	13.26	13.40		14.10	14.24	14.35	15.20	16.02	16.24	
Schattin											16.31
Duvennest Dorf											16.32
Duvenest Ortseingang											16.33
Herrsburg Friedhof											16.36
Herrsburg Friedhof		13.27				14.25				16.25	
Herrsburg Palingen Weg	12.38		13.41		14.11		14.36	15.21	16.03		16.37
Lüdersdorf Neubau	12.40		13.43		14.13		14.38	15.23	16.05		16.39
Palingen	12.45		13.48								
Herrsburg Kirche											
Herrsburg Grundschule											
Herrsburg-N Staunsfeld											
Herrsburg-N Englisch Bahn											
Herrsburg Bahnhof											
Herrsburg Kirche											
Herrsburg Palingen Weg											
Lüdersdorf Neubau											
Lüdersdorf Palingen Weg	12.49		13.52		14.14		14.39	15.24	16.06		16.40
Lüdersdorf Mitte	12.50		13.53		14.15		14.40	15.25	16.07		16.41
Wahrsow Dorf	12.52		13.55		14.16		14.41	15.26	16.09		16.43
Wahrsow Hof/Schule	12.53		13.56		14.17		14.42	15.27	16.10		16.44
Petersberg							14.46				
Lüdersdorf Gewerbegebiet					14.20						
Duvenest Ortseingang		13.31				14.29				16.29	
Duvennest Dorf		13.32				14.30				16.30	
Schattin		13.34				14.31				16.31	
Gr. Neuleben Dorf	12.58										
Klein Neuleben	12.59		14.02		14.22			15.30			16.47
Kl. Neuleben Alte Schule	13.00		14.03		14.23			15.31			16.48
Boitin Resdorf Abzweig	13.01		14.04		14.24			15.32			16.49
Anschlußhinweis											
<i>nach Lübeck Eichholz  390 ab</i>											
<i>nach Selmsdorf Am Sandberg  390 ab</i>											
								15.37			
								15.36			
Raddingsdorf Wendeplatz ab											
Raddingsdorf Kreuzung				14.20	14.26						16.51
Ollndorf Abzweig				14.21	14.27						16.52
Eulenkrug/Bechelsdorf Abzw				14.22	14.28						16.53
Niendorf b Schönberg				14.24	14.30						16.55
Törpt											
Schönberg Friedhof				14.27	14.33		14.51		16.20		16.58
Schön. Gym. Vorplatz											
Schönberg A.-Bebel-Str.				14.29	14.35		14.52		16.22		17.00
Schönberg GS/Lübecker Str.									16.23		
Schönberg GS Amtstr.					14.36						17.01
Schönberg Förderschule											
Schönberg Bahnhof				14.32	14.37		14.55		16.24		17.02
Schönberg Schule Dass. Straße											
Schönberg Förderschule											
Schön. Gym. Vorplatz											
Schönberg GS Amtstr.											
Schönberg Bahnhof an											

Erläuterungen :
S = an Schultagen

 = Linientaxi mit begrenzter Platzkapazität